



მთაწმინდა-კრწანისის რაიონი, პავლე ინგოროვას ქუჩაზე
წყალსადენის ქსელის რეაბილიტაციის
პროექტი

კოდი: IC25-1101794

ტექნოლოგიური ნაწილი

მუშა პროექტი
სარეაბილიტაციოს საპროექტო სამსახური

თბილისი 2025

მთაწმინდა-კრწანისის რაიონი, პავლე ინგოროყვას ქუჩაზე წყალსადენის
ქსელის რეაბილიტაციის
პ რ o ე ქ ტ ი

ნაწილი 1

ტექნოლოგიურ ნაწილი

ს ა რ ჩ ე ვ ი

№	ნახაზის დასახელება	ფურცელი №
ტექნოლოგიური ნაწილი		
1	სარჩევი - I-I	წ-1
2	სარჩევი - I-II	წ-2
3	ტექნიკური დავალება	გვ. 1-10
4	განმარტებითი ბარათი	წ-3
5	ობიექტის სიტუაციის ამსახველი ფოტომასალა	წ-4
6	საპროექტო ქსელის სიტუაციური გეგმა	წ-5
7	გენგეგმა - ორთო ფოტოთი	წ-6
8	გენგეგმა - ორთო ფოტოს გარეშე	წ-7
9	გეგმა #1 - არსებული და საპროექტო ქსელების დატანით	წ-8
10	გეგმა #2 - არსებული და საპროექტო ქსელების დატანით	წ-9
11	გეგმა #3 - არსებული და საპროექტო ქსელების დატანით	წ-10
12	წყალსადენის მილის მიწის თხრილის განივი კვეთი I-I	წ-11
13	საპროექტო წყალსადენის ჭა I-I	წ-12
14	საპროექტო წყალსადენის ჭა I-II	წ-13
15	საპროექტო წყალსადენის ჭა I-II	წ-14
16	მიწისზედა სახანძრო ჰიდრანტი #1 და #2	წ-15



დამკვეთი: (#) IC25-1101794

ბიზნესცენტრების განვითარების
დეპარტამენტი

შემსრულებელი:
ტექნიკური ექსპერტიზისა და
პროექტირების დეპარტამენტი

პროექტის დასახელება:
მთაწმინდა-ვრწანის რაიონი, პავლე
ინგოროყვას ქუჩაზე წყალსადენის
ქსელის რეაბილიტაციის
პროექტი

პროექტი მოამზადა:
მარია მოდებამე

პროექტი შეამოწმა:
თეა საღია

თარიღი: ივლისი, 2025

სარჩევი

მასშტაბი ფურცელი ფორმატი

- წ-1 A3

ს ა რ ჩ ე ვ ი

№	ნახაზის დასახელება	ფურცელი №
კონსტრუქციული ნაწილი		
მრგვალი ჭების კონსტრუქციული ნაწილი		
1.	ნახაზების ჩამონათვალი	სკ-1
2.	ჭის ანაკრები რკინაბეტონის გადახურვის ფილა D=1000 მმ (საყალიბე ნახაზი)	სკ-2
3.	ჭის ანაკრები რკინაბეტონის გადახურვის ფილა D=1000 მმ (არმირება); სპეციფიკაცია	სკ-3
4.	ჭის ანაკრები რკინაბეტონის რგოლი D=1000 მმ H=900 მმ	სკ-4
5.	ჭის ანაკრები რკინაბეტონის რგოლი ძირით D=1000 მმ H=900 მმ	სკ-5
6.	ჭის ანაკრები რკინაბეტონის გადახურვის ფილა D=1500 მმ (საყალიბე ნახაზი)	სკ-6
7.	ჭის ანაკრები რკინაბეტონის გადახურვის ფილა D=1500 მმ (არმირება)	სკ-7
8.	ჭის ანაკრები რკინაბეტონის გადახურვის ფილა D=1500 მმ სპეციფიკაცია	სკ-8
9.	ჭის ანაკრები რკინაბეტონის რგოლი D=1500 მმ H=900 მმ	სკ-9
10.	ჭის ანაკრები რკინაბეტონის ძირი D=1500 მმ	სკ-10
11.	ჭის ანაკრები რკინაბეტონის ძირი D=1500 მმ ; სპეციფიკაცია	სკ-11
12.	ჭის ანაკრები რკინაბეტონის გადახურვის ფილა D=2000 მმ (საყალიბე ნახაზი)	სკ-12
13.	ჭის ანაკრები რკინაბეტონის გადახურვის ფილა D=2000 მმ (არმირება)	სკ-13
14.	ჭის ანაკრები რკინაბეტონის გადახურვის ფილა D=2000 მმ სპეციფიკაცია	სკ-14
15.	ჭის ანაკრები რკინაბეტონის რგოლი D=2000 მმ H=900 მმ	სკ-15
16.	ჭის ანაკრები რკინაბეტონის ძირი D=2000 მმ	სკ-16
17.	ჭის ანაკრები რკინაბეტონის ძირი D=2000 მმ; სპეციფიკაცია	სკ-17
18.	ანაკრები რკინაბეტონის წყალმზომის ჭა	სკ-18
19.	წყალმზომის ჭის ანაკრები რკინაბეტონის გადახურვის ფილა (საყალიბე ნახაზი)	სკ-19
20.	წყალმზომის ჭის ანაკრები რკინაბეტონის გადახურვის ფილა (არმირება)	სკ-20

№	ნახაზის დასახელება	ფურცელი №
ოთხკუთხა მონოლითური ჭების კონსტრუქციული ნაწილი		
1.	მონოლითური ჭა #1	სკ-1
2.	მონოლითური საძირკვლის ფილა	სკ-2
3.	მონოლითური კედლები	სკ-3
4.	ანაკრები რკინაბეტონის ფილა (საყალიბე ნახაზი)	სკ-4
5.	ანაკრები რკინაბეტონის ფილა (ქვედა შრის არმირება)	სკ-5
6.	ანაკრები რკინაბეტონის ფილა (ზედა შრის არმირება)	სკ-6
7.	ანაკრები რკინაბეტონის ფილა (სპეციფიკაცია)	სკ-7

სამუშაოების შესრულების მეთოდოლოგია (წყალსადენი)		
1.	წყალსადენის ტიპური ჭა; მრგვალი ჭების კონსტრუქციული ელემენტების (საძირკვლის, რგოლების და ფილების) გადაბმის კვანძი	გვ-1
2.	მიწის თხრილის და ჭის ქვაბულის გამაგრების კვანძი	გვ-2
3.	ინერტული მასალები	გვ-3
4.	მილების მოწყობა	გვ-4
5.	თხრილის შევსების მეთოდოლოგია	გვ-5
6.	საპროექტო ქსელის მოწყობა, გარეცხვა და ჰირავლიკური გამოცდა	გვ-6
7.	ლამის სამუშაოები და ნარჩენების მართვა	გვ-7
8.	დროებითი შენობა-ნაგებობები და დასუფთავება	გვ-8



დამკვეთი: (#) IC25-1101794
ბიზნესცენტრების განვითარების დეპარტამენტი

შემსრულებელი:
ტექნიკური ექსპერტიზისა და პროექტირების დეპარტამენტი

პროექტის დასახელება:
მთაწმინდა-კრწანისის რაიონი, პავლე ინგოროყვას ქუჩაზე წყალსადენის ქსელის რეაბილიტაციის პროექტი

პროექტი მოამზადა:
მარია მოდებაძე

პროექტი შეამოწმა:
თეა სალია

თარიღი: ივლისი, 2025

საპროექტო წყალსადენის ჭა I-III

მასშტაბი	ფურცელი	ფორმატი
	წ-2	A3

განმარტებითი ბარათი

ზოგადი ინფორმაცია:

წინამდებარე პროექტი დამუშავებულია კომპანია „ჯორჯიან უოთერ ენდ ფაუერის“ სტრუქტურული ერთეულის - ტექნიკური ექსპერტიზისა და პროექტირების დეპარტამენტის მიერ. ტექნიკური დავალება, რომელიც გაცემულია პროექტის დამკვეთის - GWP-ის ბიზნესცენტრის მიერ, ითვალისწინებს მთაწმინდა-კრწანისის რაიონი,პავლე ინგოროყვას ქ. წყალსადენის ქსელის გაუმჯობესებას. საპროექტო დოკუმენტაციაში გამოყენებული თითოეული ტექნიკური გადაწყვეტილება მიღებულია საქართველოში მოქმედი სამშენებლო წესებისა და ნორმების საფუძველზე.

პროექტის მიზანი:

წინამდებარე პროექტი ითვალისწინებს არსებული ამორტიზირებული წყალსადენის ქსელის შეცვლას ახლით, რათა შესაძლებელი გახდეს დასახლებისთვის სტანდარტით გათვალისწინებული წყლის ხარჯის უწყვეტი მიწოდების უზრუნველყოფა.

არსებული და საპროექტო ქსელების დახასიათება:

საპროექტო ქსელის ეწყობა არსებული ქსელის ტრაექტორიით. ძირითადი არსებული ქსელი შედგება ფოლადის d=250 მმ და d=200 მმ მილისგან, ინდივიდუალური განშტოებები d=51/3 მმ, და d=32/3 მმ. პროექტი ითვალისწინებს ნახუცრიშვილის ქუჩაზე წყალსადენის ქსელის შეცვლას.

მუშა წნევა : -

ქსელის საშუალო ჩაღრმავება : 1.4-1.8 მ.

საპროექტო ძირითადი ქსელის სიგრძე შეადგენს ΣL=580.50 მ-ს. ინდივიდუალური განშტოებების სიგრძე შეადგენს ΣL=159.00 მ-ს.

საპროექტო ქსელის მოწყობისას გათვალისწინებულია მიწის სამუშაოების წარმოება ტრაპეციული ტიპის მიწის თხრილის მიხედვით, პროექტში მითითებულია მე-2 ვარიანტი ვერტიკალური მიწის თხრილის ტიპი, რომლის გამოყენება შესაძლებელი იქნება ობიექტის ზედამხედველთან და მენეჯერთან შეთანხმების შემდეგ.

საპროექტო ქსელის ჯამური სიგრძე შეადგენს ΣL=739.50 მ-ს. საპროექტო ქსელზე უნდა მოეწყოს 32 ცალი ურდულის მრგვალი ჭა, 2 ცალი ჰიდრანტის მრგვალი ჭა.

საპროექტო ქსელი ეწყობა შემდეგი მიღებისგან:

ფოლადის მილი

#	d	L
1	273/6	21.50
2	219/5	399.00
3	159/5	160.00
4	114/4.5	15.0
5	89/4.5	8.0
6	51/3	119.0
7	32/3	17.0

ძირითადი აქტივები:

დასახელება	არსებული	საპროექტო
ურდულის ჭა	2	32
წყალმზომის ოთხკუთხედი ჭა (ინდ. განშტ.)	0	0
სახანძრო ჰიდრანტის ჭა	0	2

გეოლოგია:

გეოლოგიური მონაცემები აღებულია საფონდო მასალებზე დაყრდნობით, რომლის მიხედვითაც საპროექტო არეალში IV-VI კატეგორიის გრუნტებია.

კომუნიკაციები:

მიუხედავად იმისა, რომ მოკვლევის დროს, არსებულ კომუნიკაციებზე ინფორმაცია სრულად ასახულია პროექტში, სამშენებლო სამუშაოების დაწყებამდე, შემსრულებელი ვალდებულია, მიწისქვეშა ქსელების მდებარეობა დააზუსტოს კომუნიკაციის მფლობელ კომპანიებთან.

გზის საფარი:

პროექტით სამშენებლო სამუშაოები გათვალისწინებულია ასფალტირებულ გზაზე; ასფალტის მოხსნა აღდგენა ხდება მესამე პირის მიერ.

გეოდეზია:

ტოპოგეოდეზიური სამუშაოები შესრულებულია LEICA GS10 ხელსაწყოს გამოყენებით.



დამკვეთი: (#) IC25-1101794

ბიზნესცენტრების განვითარების დეპარტამენტი

შემსრულებელი:
ტექნიკური ექსპერტიზისა და პროექტირების დეპარტამენტი

პროექტის დასახელება:

მთაწმინდა-კრწანისის რაიონი, პავლე ინგოროყვას ქუჩაზე წყალსადენის ქსელის რეაბილიტაციის პროექტი

პროექტი მოამზადა:

მარია მოდებაძე




პროექტი შეამოწმა:
თეა საღია

თარიღი: ივლისი, 2025

განმარტებითი ბარათი

მასშტაბი	ფურცელი	ფორმატი
-	წ-3	A3

ობიექტის სიტუაციის ამსახველი ფოტომასალა



დამკვეთი: (#) IC25-1101794

ბიზნესცენტრების განვითარების
დეპარტამენტი

შემსრულებელი:
ტექნიკური ექსპერტიზისა და
პროექტირების დეპარტამენტი

პროექტის დასახელება:
მთაწმინდა-ვრწანის რაიონი, პავლე
ინგოროვას ქუჩაზე წყალსადენის
ქსელის რეაბილიტაციის
პროექტი

პროექტი მოამზადა:
მარია მოდებამე

პროექტი შეამოწმა:
თეა სალია

თარიღი: ივლისი, 2025

ობიექტის სიტუაციის ამსახველი
ფოტომასალა

მასშტაბი	ფურცელი	ფორმატი
-	წ-4	A3

საპროექტო ტრასის
დასაწყისი

მირითადი საპროექტო ტრასის სიგრძე:
580.50 მეტრი

მირითადი საპროექტო მილის დიამეტრი:
d 250 მმ; d 219 მმ; d 159 მმ;

მ. ჩაიოვას ქუჩა

მ. ინგოროვას ქუჩა

ბ. ლეონიძის ქუჩა

საპროექტო ტრასის
ბოლო



დამკვეთი: (#) IC25-1101794

ბიზნესცენტრების განვითარების
დეპარტამენტი

შემსრულებელი:
ტექნიკური ექსპერტიზისა და
პროექტირების დეპარტამენტი

პროექტის დასახელება:
მთაწმინდა-ვრწანის რაიონი, პავლე
ინგოროვას ქუჩაზე წყალსადენის
ქსელის რეაბილიტაციის
პროექტი

პროექტი მოამზადა:
მარია მოდებაძე

პროექტი შეამოწმა:
თეა საღია

თარიღი: ივლისი, 2025

საპროექტო ქსელის
სიტუაციური გეგმა

მასშტაბი	ფურცელი	ფორმატი
-	წ-5	A3



პირობითი აღნიშვნები

- წყალსადენის საპროექტო მილი
- წყალსადენის არსებული მილი (სავარაუდო ტრასტორია)
- წყალარინების საპროექტო მილი
- წყალარინების არსებული მილი
- არს. მიწისქვეშა ელ. კაბელი
- არს. საკომუნიკაციო არხი
- არს. გაზსადენის მილი
- წყალარინების საპროექტო ჭა
- წყალარინების არსებული ჭა
- წყალსადენის არსებული გაუქმებული ჭა
- თბილისის არსებული გაუქმებული ჭა
- კომუნიკაციების არსებული ჭა
- საშიდად არსებული ცხაური
- ზე
- მიწა
- არსებული ასფალტის საფარი
- არსებული ასფალტის საფარი
- საფეხმავლო მილი
- ქუჩა

დამკვეთი: (#) IC25-1101794
ზოზნესტრუქტურების განვითარების დეპარტამენტი

შემსრულებელი: ტექნიკური უკუპერტიზისა და პროექტირების დეპარტამენტი

პროექტის დასახელება: მთავრობის რაიონი, პავლე ივანოვიძის ქუჩაზე წყალსადენის ქსელის რეაბილიტაციის პროექტი

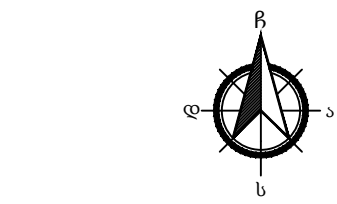
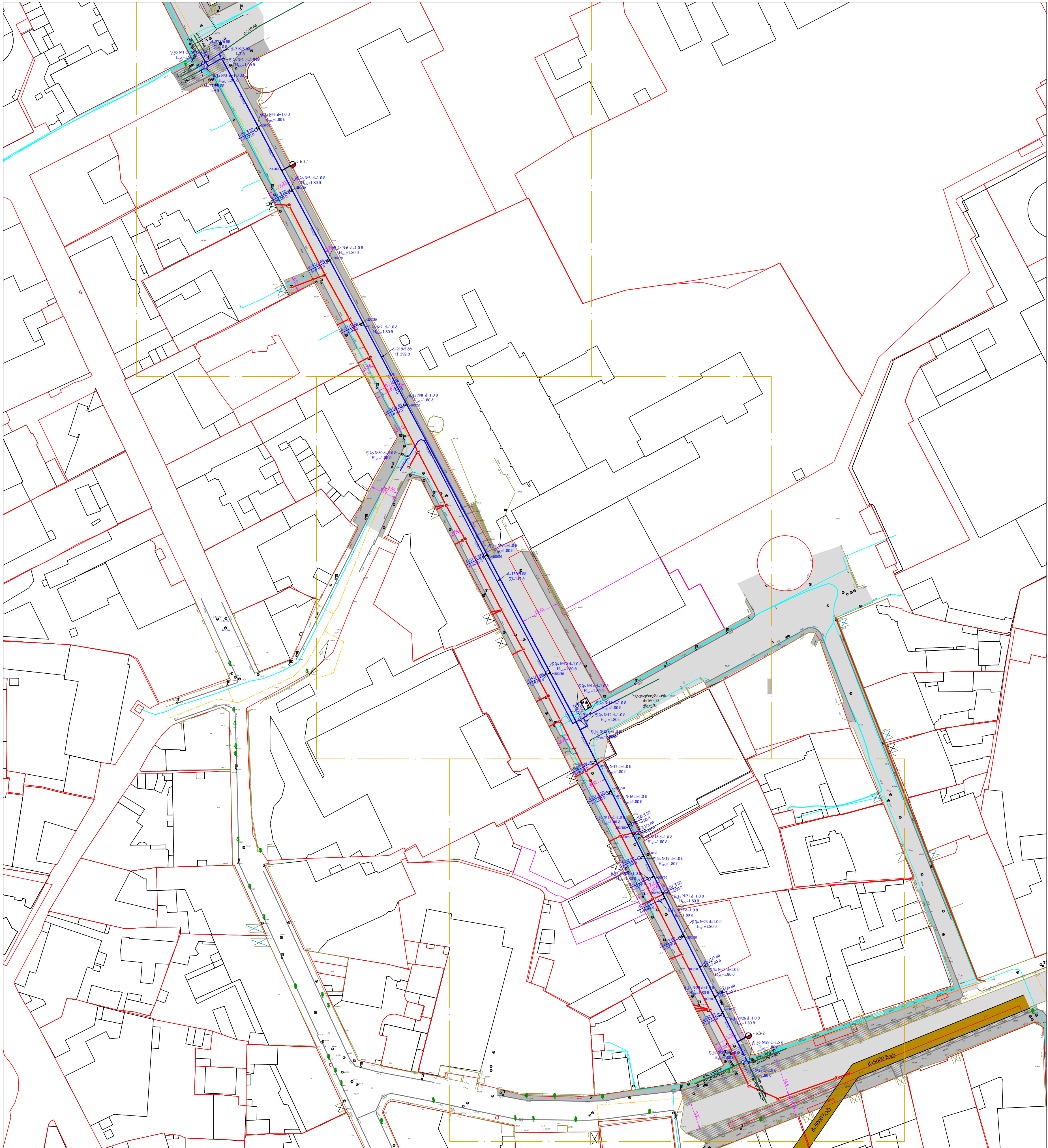
პროექტი მოამზადა: მარი მთიულაძე

პროექტი შეამოწმა: თეა სალია

თარიღი: ივლისი, 2025

გენ-გეგმა ორთო ფოტოთი

მასშტაბი	ფურცელი	ფორმატი
-	წ-6	A1



- პირობითი აღნიშვნები
- წვალადენის საპროექტო მილი
 - წვალადენის არსებული მილი (სავარაუდო ტრაექტორია)
 - წვალარინების საპროექტო მილი
 - წვალარინების არსებული მილი
 - არს. მიწისქვეშა ელ. კაბელი
 - არს. საკომუნიკაციო არხი
 - არს. გაზსადენის მილი
 - წვალარინების საპროექტო ჰა
 - წვალარინების არსებული ჰა
 - წვალადენის არსებული ჰა
 - თბილისის არსებული გაუქმებული ჰა
 - კომუნიკაციების არსებული ჰა
 - საშიდად არსებული ცხადური
 - ხე
 - ბიძი
 - არსებული ასფალტის საფარი
 - არსებული ასფალტის საფარი
 - საფეხმავლო მილი
 - ქუჩა

დამკვეთი: (#) IC25-1101794
ბიზნესსტრუქტურის განვითარების
დებარტამენტი

მუშარულბელი:
ტექნიკური ექსპერტიზისა და
პროექტირების დებარტამენტი

პროექტის დასაბუღბა:
მიანმარბა-კრამისის რაიონი, პავლე
ინგროვბის ქუჩაზე წვალადენის
ქულის რეაბილბაციის
პროექტი

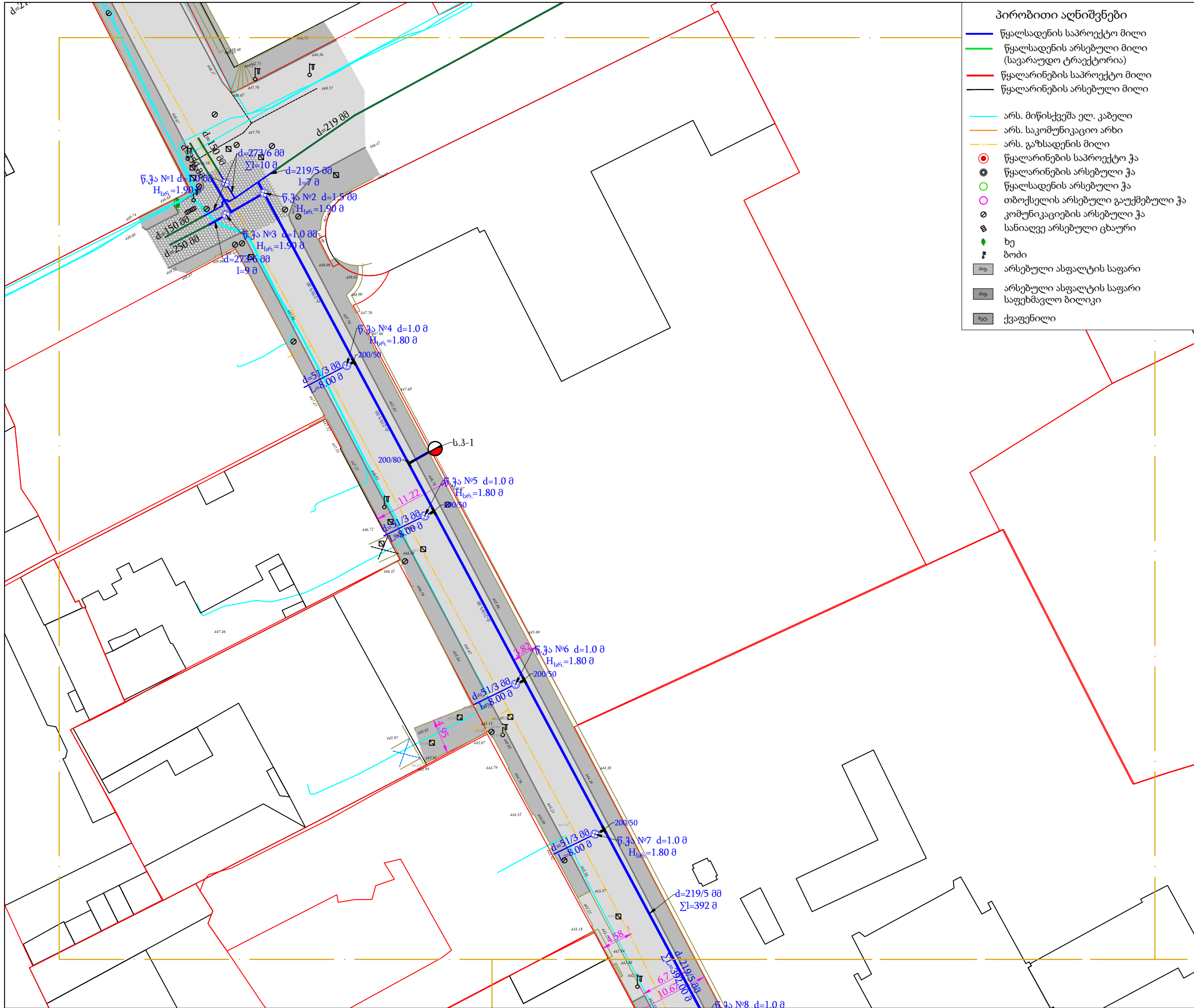
პროექტი მიამზადა:
მარია მიდებამე

პროექტი შეამოწმა:
თეა სალია

თარიღი: ივლისი, 2025

გენ-გეგმა ორთი ფოტოს გარეშე

მასშტაბი	ფურცელი	ფორმატი
1:250	წ-7	A1



პირობითი აღნიშვნები

- წყალსადენის საპროექტო მილი
- წყალსადენის არსებული მილი (სავარაუდო ტრაექტორია)
- წყალარინების საპროექტო მილი
- წყალარინების არსებული მილი

- არს. მიწისქვეშა ელ. კაბელი
- არს. საკომუნიკაციო არხი
- არს. გაზსადენის მილი
- წყალარინების საპროექტო ჭა
- წყალარინების არსებული ჭა
- წყალსადენის არსებული ჭა
- თბოქსელის არსებული გაუქმებული ჭა
- კომუნიკაციების არსებული ჭა
- სანიაღვრე არსებული ცხაური
- ხე
- ბოძი
- არსებული ასფალტის საფარი
- არსებული ასფალტის საფარი საფეხმავლო ბილიკი
- ქვავენილი

გეგმის გასაღები

დამკვეთი: (#) IC25-1101794

ბიზნესცენტრების განვითარების დეპარტამენტი

შემსრულებელი:
ტექნიკური ექსპერტიზისა და პროექტირების დეპარტამენტი

პროექტის დასახელება:
მთაწმინდა-კრწანის რაიონი, პავლე ინგოროვას ქუჩაზე წყალსადენის ქსელის რეაბილიტაციის პროექტი

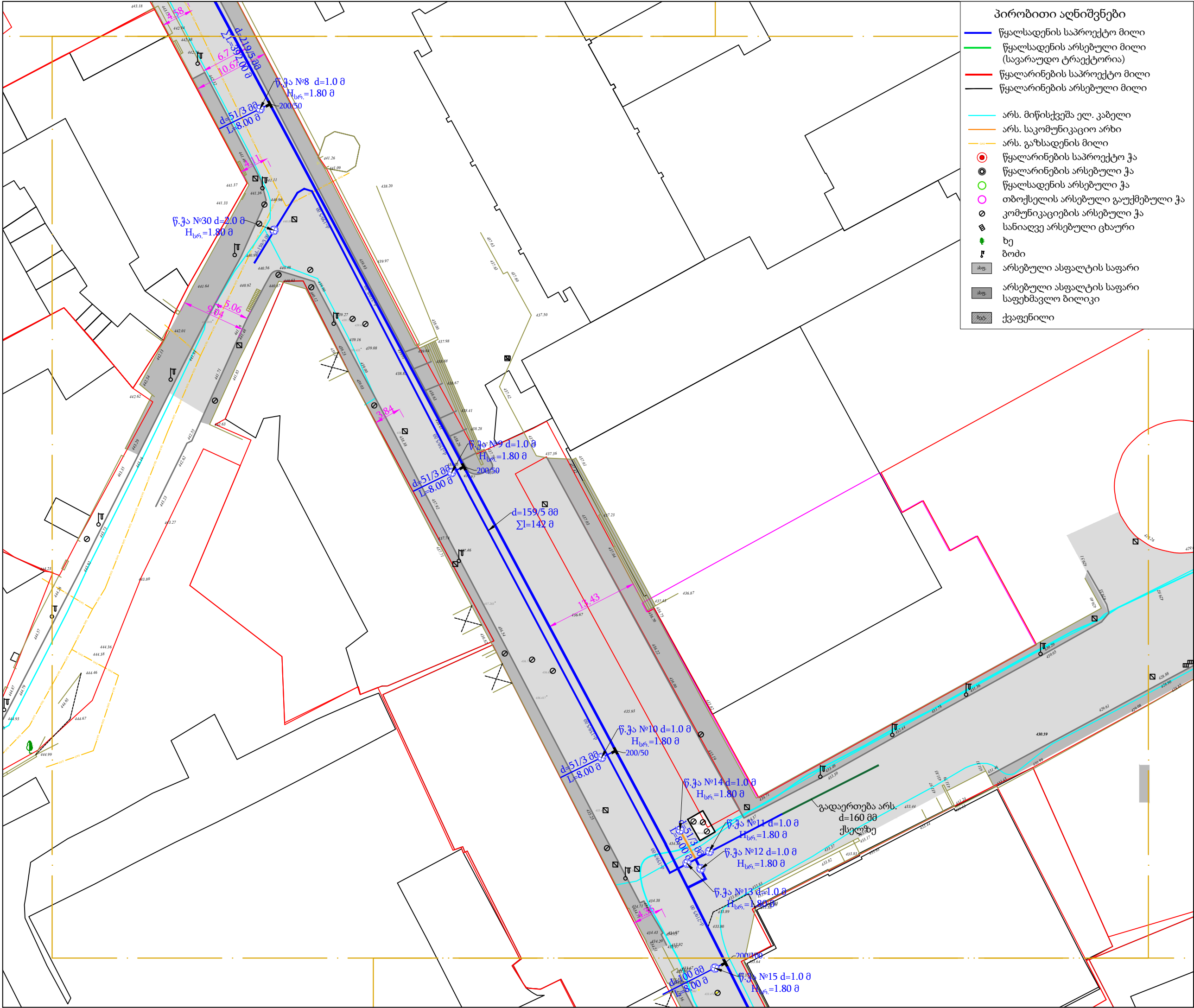
პროექტი მოამზადა:
მარია მოდებაძე

პროექტი შეამოწმა:
თეა სალია

თარიღი: ივლისი, 2025

გეგმა არსებული და საპროექტო ქსელების დატანით - 1

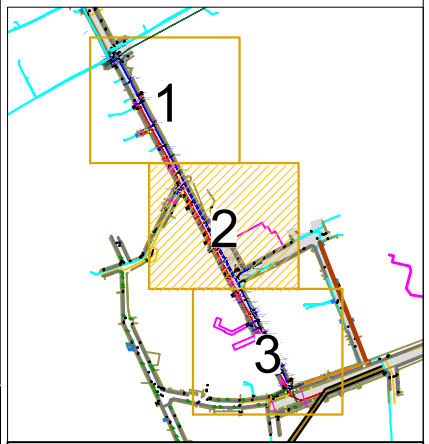
მასშტაბი	ფურცელი	ფორმატი
1:500	წ-8	A3



- პირობითი აღნიშვნები
- წყალსადენის საპროექტო მილი
 - წყალსადენის არსებული მილი (სავარაუდო ტრაექტორია)
 - წყალარინების საპროექტო მილი
 - წყალარინების არსებული მილი
 - არს. მიწისქვეშა ელ. კაბელი
 - არს. საკომუნიკაციო არხი
 - არს. გაზსადენის მილი
 - წყალარინების საპროექტო ჭა
 - წყალარინების არსებული ჭა
 - წყალსადენის არსებული ჭა
 - თბოქსელის არსებული გაუქმებული ჭა
 - კომუნიკაციების არსებული ჭა
 - სანიაღვე არსებული ცხაური
 - ხე
 - ბოძი
 - არსებული ასფალტის საფარი
 - არსებული ასფალტის საფარი საფეხმავლო ბილიკი
 - ქვავენილი



გეგმის გასაღები



დამკვეთი: (#) IC25-1101794
ზიზნესცენტრების განვითარების
დეპარტამენტი

შემსრულებელი:
ტექნიკური ექსპერტიზისა და
პროექტირების დეპარტამენტი

პროექტის დასახელება:
მთაწმინდა-ვრწანის რაიონი, პავლე
ინგოროვას ქუჩაზე წყალსადენის
ქსელის რეაბილიტაციის
პროექტი

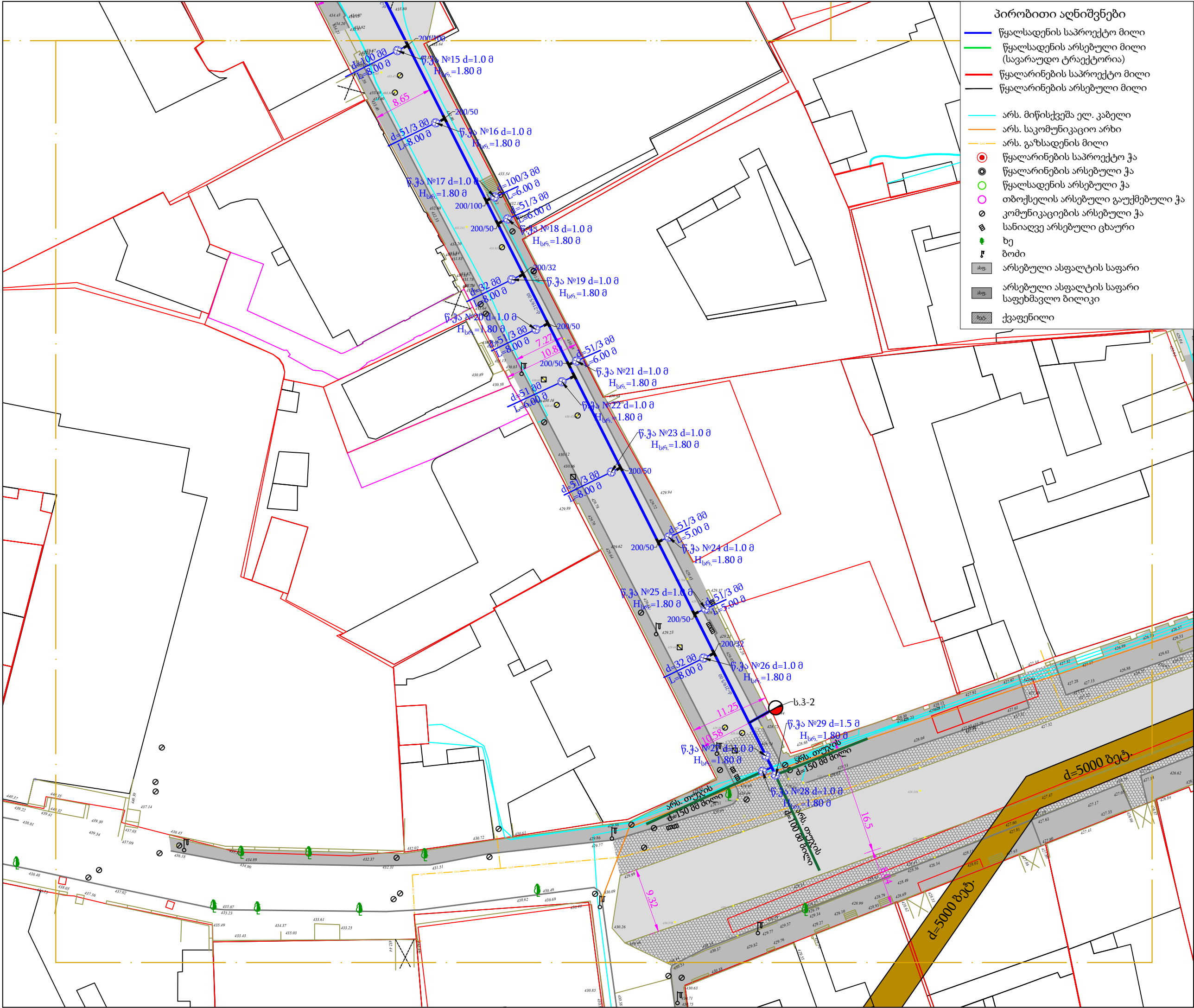
პროექტი მოამზადა:
მარია მოდებაძე

პროექტი შეამოწმა:
თეა სალია

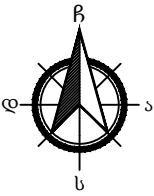
თარიღი: ივლისი, 2025

გეგმა არსებული და საპროექტო
ქსელების დატანით - 2

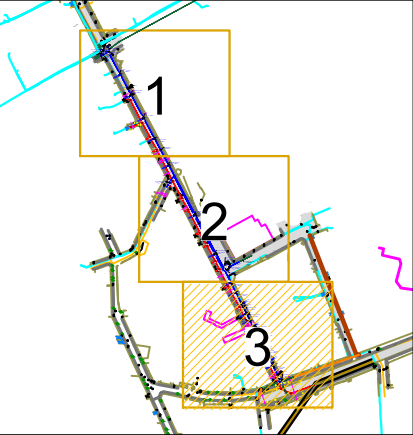
მასშტაბი	ფურცელი	ფორმატი
1:500	წ-9	A3



- პირობითი აღნიშვნები**
- წყალსადენის საპროექტო მილი
 - წყალსადენის არსებული მილი (სავარაუდო ტრაექტორია)
 - წყალარინების საპროექტო მილი
 - წყალარინების არსებული მილი
 - არს. მიწისქვეშა ელ. კაბელი
 - არს. საკომუნიკაციო არხი
 - არს. გაზსადენის მილი
 - წყალარინების საპროექტო ჭა
 - წყალარინების არსებული ჭა
 - წყალსადენის არსებული ჭა
 - თბოქსელის არსებული გაუმჯობესებული ჭა
 - კომუნიკაციების არსებული ჭა
 - სანიაღვრე არსებული ცხაური
 - ხე
 - ბოძი
 - არსებული ასფალტის საფარი
 - არსებული ასფალტის საფარი საფეხმავლო ბილიკი
 - ქვავენილი



გეგმის გასაღები



დამკვეთი: (#) IC25-1101794
ზიზნესცენტრების განვითარების
დეპარტამენტი

შემსრულებელი:
ტექნიკური ექსპერტიზისა და
პროექტირების დეპარტამენტი

პროექტის დასახელება:
მთაწმინდა-ვრწანის რაიონი, პავლე
ინგოროვას ქუჩაზე წყალსადენის
ქსელის რეაბილიტაციის
პროექტი

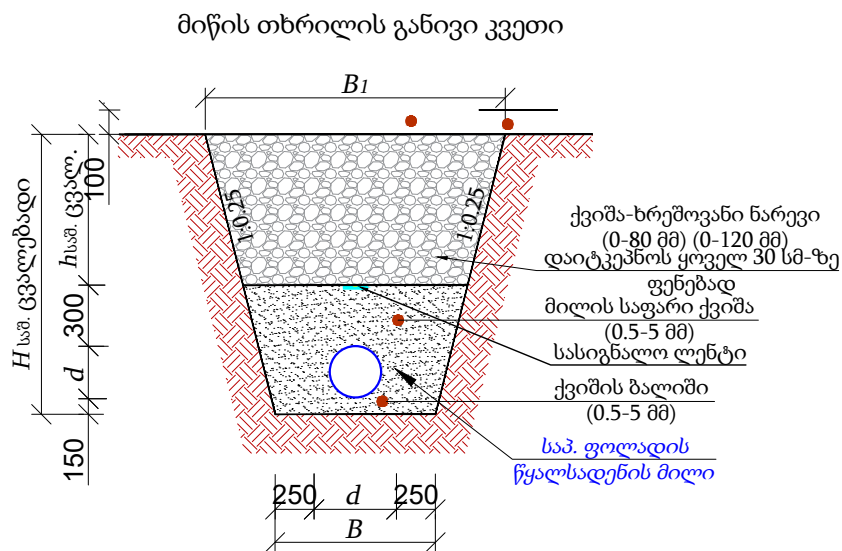
პროექტი მოამზადა:
მარია მოდებაძე

პროექტი შეამოწმა:
თეა სალია

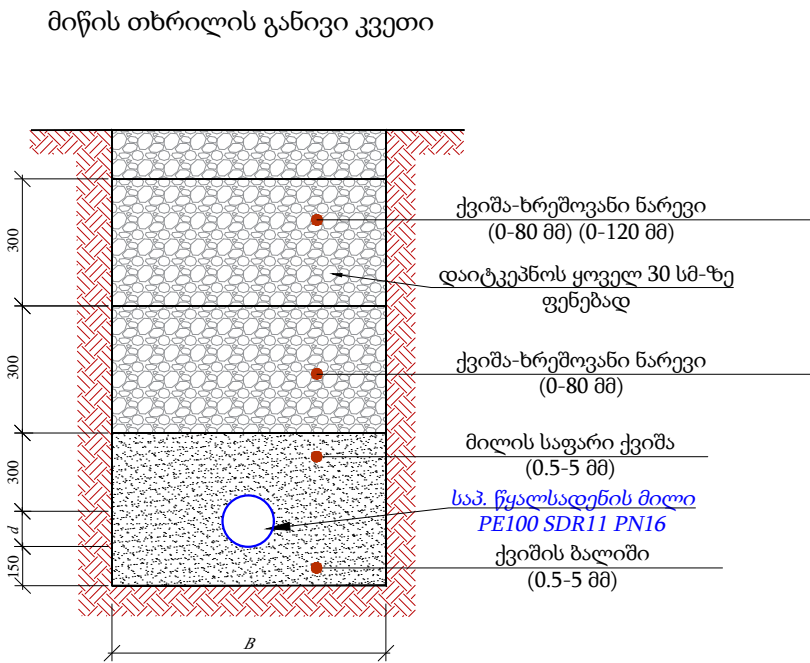
თარიღი: ივლისი, 2025

გეგმა არსებული და საპროექტო
ქსელების დატანით - 3

მასშტაბი	ფურცელი	ფორმატი
1:500	წ-10	A3

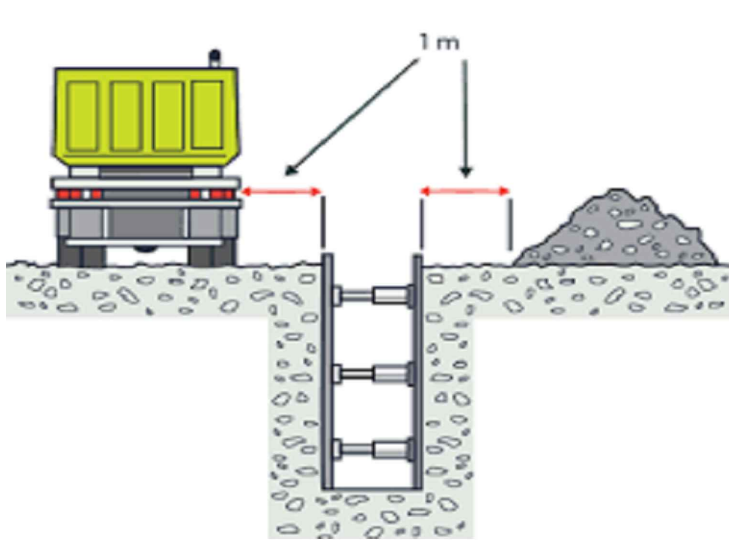


#	d	$H_{სრ.}$	A	B	$h_{საშ.}$	L (მ)
1	273/6	1800	1600	900	1080	21.50
2	219/5	1700	1550	700	1030	399.00
3	159/5	1700	1550	700	1090	160.00
4	114/4.5	1500	1450	700	940	15.00
5	89/4.5	1500	1450	700	960	8.00
6	51/3	1500	1400	700	1000	119.00
7	32/3	1500	1400	700	920	17.00




თხრილის დამუშავება

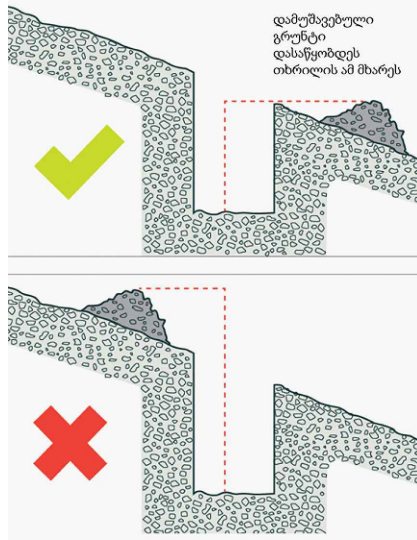
- საპროექტო თხრილი დამუშავდეს მექანიზმით.
- იმ მონაკვეთებზე, სადაც შეუძლებელია სამუშაოების წარმოება ტექნიკით, ან იქმნება არსებული კომუნიკაციების დაზიანების რისკი, სამუშაოები შესრულდეს ხელით.
- აუცილებელია უსაფრთხოების სპეციალისტის უწყვეტი ჩართულობა.
- წინამდებარე ტიპური განივი კვეთები ასახავს ზოგად ინფორმაციას სხვადასხვა მახასიათებელი მონაკვეთებისთვის.
- თუ ვერტიკალური თხრილის სიღრმე აღემატება 1.5 მეტრს, ფერდი უნდა გამაგრდეს ნახ. №4-ის მიხედვით.
- ტექნიკა და ამოღებული გრუნტი განთავსდეს ნახ. №1 და ნახ. №2-ზე ნაჩვენები დისტანციით გრუნტის კატეგორიებსა და თხრილის გამაგრების შესაბამისად.
- გზის განივი ქანობის არსებობის შემთხვევაში ამოღებული გრუნტი დასაწყობდეს №3-ის შესაბამისად.
- თხრილი დამუშავების დროს მშენებელმა უნდა დაიცვას უსაფრთხოების ნორმები ქვეყანაში მოქმედი კანონმდებლობის შესაბამისად.
- თხრილში წყალსადენ-წყალარინების მილის მონტაჟის დროს ბოლოები უნდა დაიგმანოს დამხშობებით.



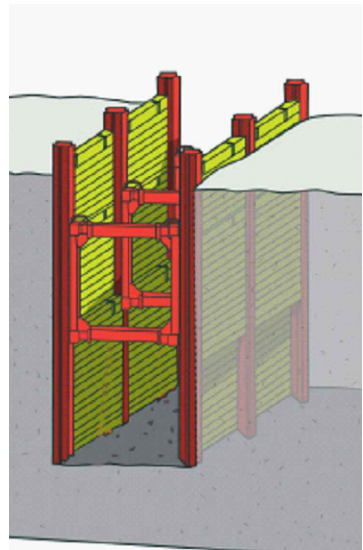
ნახ. #1



ნახ. #2



ნახ. #3



ნახ. #4



დამკვეთი: (#) IC25-1101794

ბიზნესცენტრების განვითარების
დეპარტამენტი

შემსრულებელი:
ტექნიკური ექსპერტიზისა და
პროექტირების დეპარტამენტი

პროექტის დასახელება:

მთაწმინდა-კრწანის რაიონი, პავლე
ინგოროყვას ქუჩაზე წყალსადენის
ქსელის რეაბილიტაციის
პროექტი

პროექტი მოამზადა:

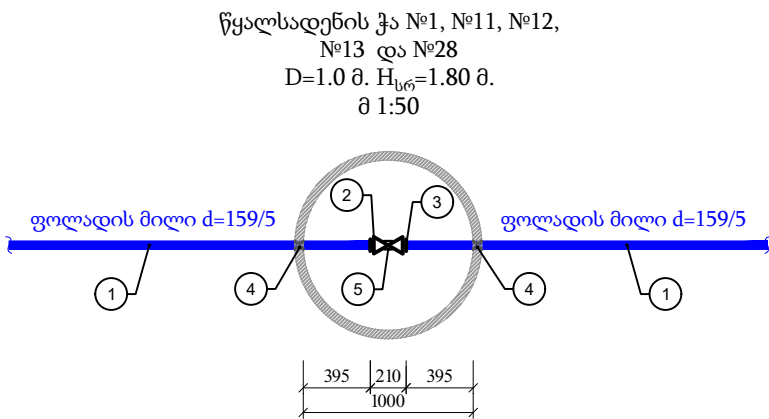
მარია მოდებაძე

პროექტი შეამოწმა:
თეა სალია

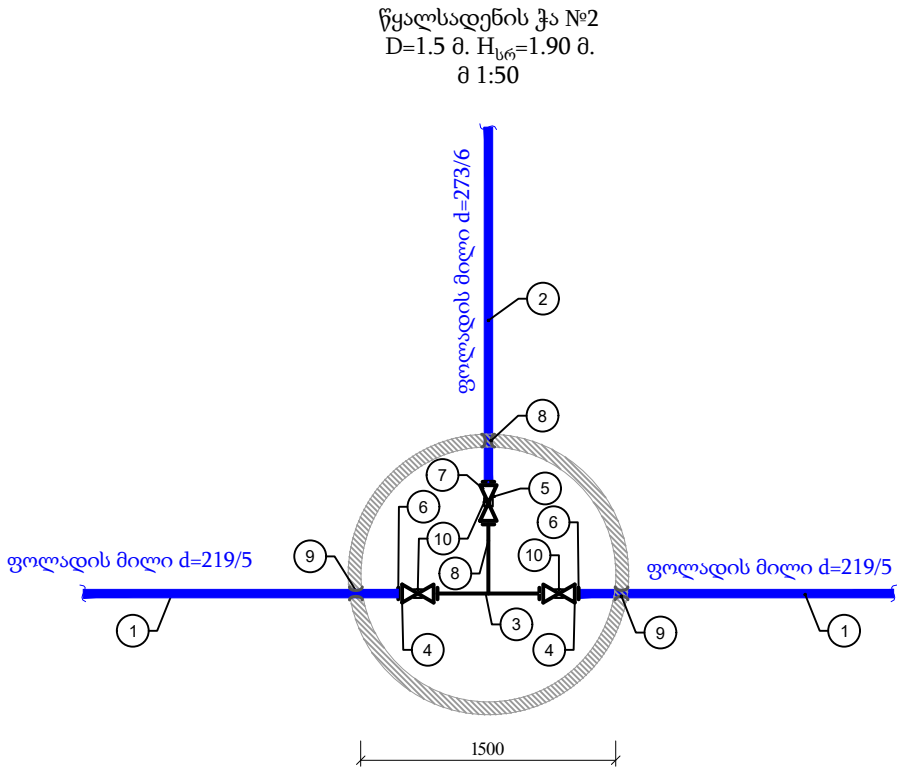
თარიღი: ივლისი, 2025

წყალსადენის მილის მიწის
თხრილის განივი კვეთი

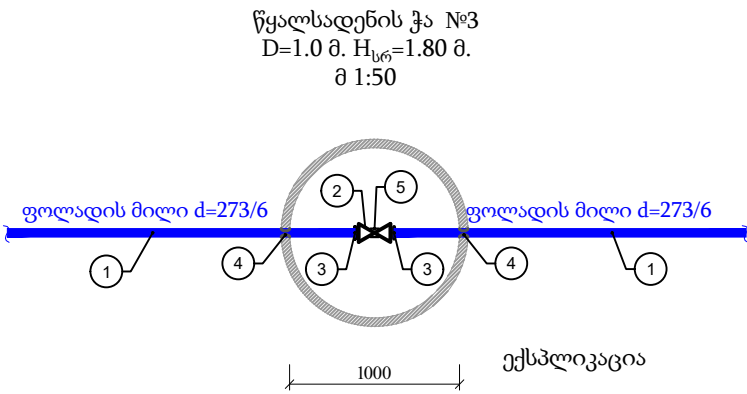
მასშტაბი	ფურცელი	ფორმატი
-	წ-11	A3



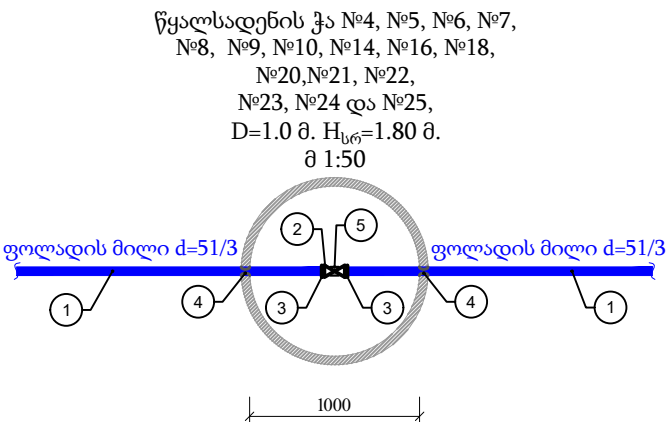
- ექსპლიკაცია
- 1. საპ. ფოლადის d=159/5 მმ მილი
 - 2. ურდული d=150 მმ
 - 3. ფოლადის მილტუჩი d=150 მმ
 - 4. ჩობალი d=273 მმ (ძენძით ამოვსება)
 - 5. საყრდენი ბეტონი 0.1x0.1x0.3 მ



- ექსპლიკაცია
- 1. საპ. ფოლადის d=219/5 მმ მილი
 - 2. საპ. ფოლადის d=159/5 მმ მილი
 - 3. საპ. ფოლადის d=219/5 მმ მილყელი L=0.3 მ
 - 4. ურდული d=200 მმ
 - 5. ურდული d=150 მმ
 - 6. ფოლადის მილტუჩი PN16 d=200 მმ
 - 7. ფოლადის მილტუჩი PN16 d=150 მმ
 - 8. საპ. ფოლადის d=273/6 მმ მილყელი (მიდუღებით) L=0.3 მ
 - 9. ჩობალი d=273 მმ (ძენძით ამოვსება)
 - 10. საყრდენი ბეტონი 0.1x0.1x0.3 მ



- ექსპლიკაცია
- 1. საპ. ფოლადის d=273/6 მმ მილი
 - 2. ურდული d=250 მმ
 - 3. ფოლადის მილტუჩი PN16 d=50 მმ
 - 4. ჩობალი d=325 მმ (ძენძით ამოვსება)
 - 5. საყრდენი ბეტონი 0.1x0.1x0.3 მ



- ექსპლიკაცია
- 1. საპ. ფოლადის d=51/3 მმ მილი
 - 2. ურდული d=50 მმ
 - 3. ფოლადის მილტუჩი PN16 d=50 მმ
 - 4. ჩობალი d=114 მმ (ძენძით ამოვსება)
 - 5. საყრდენი ბეტონი 0.1x0.1x0.3 მ



დამკვეთი: (#) IC25-1101794
ბიზნესცენტრების განვითარების
დეპარტამენტი

შემსრულებელი:
ტექნიკური ექსპერტიზისა და
პროექტირების დეპარტამენტი

პროექტის დასახელება:
მთაწმინდა-ვრწანის რაიონი, პავლე
ინგოროვას ქუჩაზე წყალსადენის
ქსელის რეაბილიტაციის
პროექტი

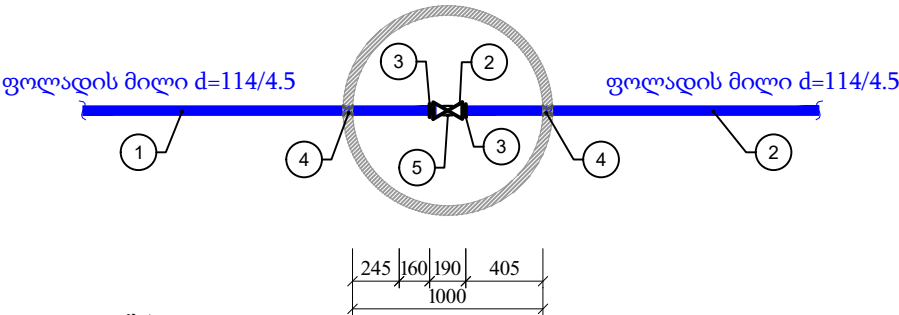
პროექტი მოამზადა:
მარია მოდებაძე
პროექტი შეამოწმა:
თეა საღია

თარიღი: ივლისი, 2025

საპროექტო წყალსადენის ჯა
I-I

მასშტაბი	ფურცელი	ფორმატი
-	წ-12	A3

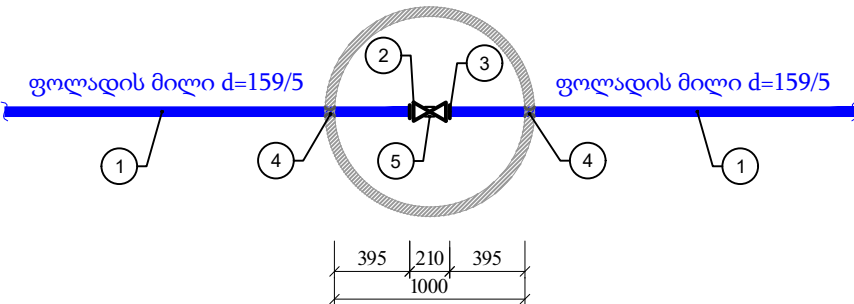
წყალსადენის ჯა №15 და №17
D=1.0 მ. H_{სტ}=1.80 მ.
მ 1:50



ექსპლიკაცია

1. საპ. ფოლადის d=114/4.5 მმ მილი
2. ურდული d=100 მმ
3. ფოლადის მილტუზი d=100 მმ
4. ჩოხალი d=165 მმ (ძენძით ამოვსება)
5. საყრდენი ბეტონი 0.1x0.1x0.3 მ

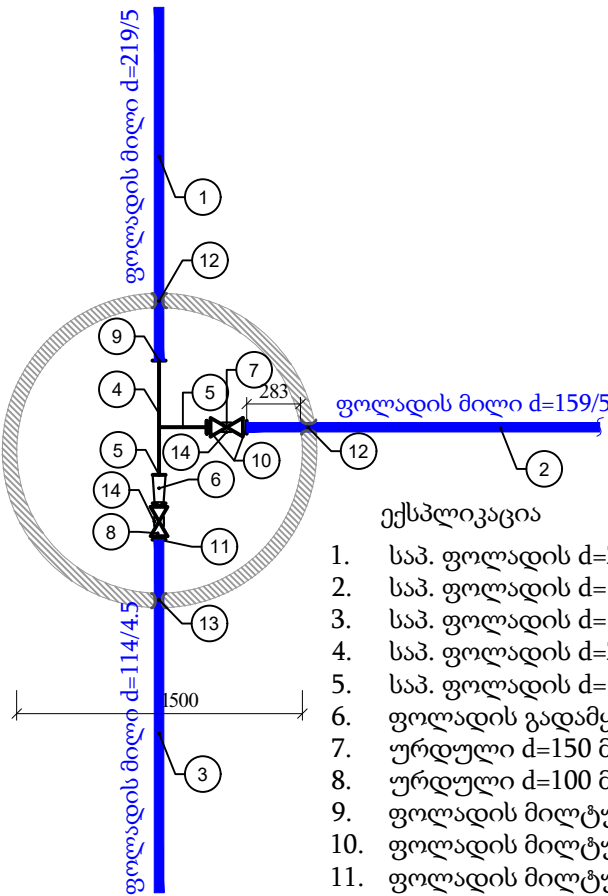
წყალსადენის ჯა №11, №12, №13 და №28
D=1.0 მ. H_{სტ}=1.80 მ.
მ 1:50



ექსპლიკაცია

1. საპ. ფოლადის d=159/5 მმ მილი
2. ურდული d=150 მმ
3. ფოლადის მილტუზი d=150 მმ
4. ჩოხალი d=273 მმ (ძენძით ამოვსება)
5. საყრდენი ბეტონი 0.1x0.1x0.3 მ

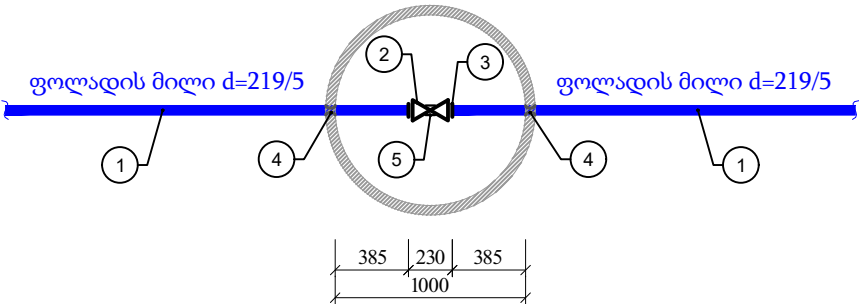
წყალსადენის ჯა №29
D=1.5 მ. H_{სტ}=1.80 მ.
მ 1:50



ექსპლიკაცია

1. საპ. ფოლადის d=219/5 მმ მილი
2. საპ. ფოლადის d=159/5 მმ მილი
3. საპ. ფოლადის d=114/4.5 მმ მილი
4. საპ. ფოლადის d=219/5 მმ მილყელი L=0.6 მ
5. საპ. ფოლადის d=159/5 მმ მილყელი L=0.25 მ
6. ფოლადის გადამყვანი 200X100 მმ
7. ურდული d=150 მმ
8. ურდული d=100 მმ
9. ფოლადის მილტუზი PN16 d=200 მმ
10. ფოლადის მილტუზი PN16 d=150 მმ
11. ფოლადის მილტუზი PN16 d=100 მმ
12. ჩოხალი d=273 მმ (ძენძით ამოვსება)
13. ჩოხალი d=165 მმ (ძენძით ამოვსება)
14. საყრდენი ბეტონი 0.1x0.1x0.3 მ

წყალსადენის ჯა №27
D=1.0 მ. H_{სტ}=1.80 მ.
მ 1:50



ექსპლიკაცია

1. საპ. ფოლადის d=219/5 მმ მილი
2. ურდული d=200 მმ
3. ფოლადის მილტუზი d=200 მმ
4. ჩოხალი d=273 მმ (ძენძით ამოვსება)
5. საყრდენი ბეტონი 0.1x0.1x0.3 მ



დამკვეთი: (#) IC25-1101794

ბიზნესცენტრების განვითარების
დეპარტამენტი

შემსრულებელი:
ტექნიკური ექსპერტიზისა და
პროექტირების დეპარტამენტი

პროექტის დასახელება:
მთაწმინდა-კრწანის რაიონი, პავლე
ინგოროყვას ქუჩაზე წყალსადენის
ქსელის რეაბილიტაციის
პროექტი

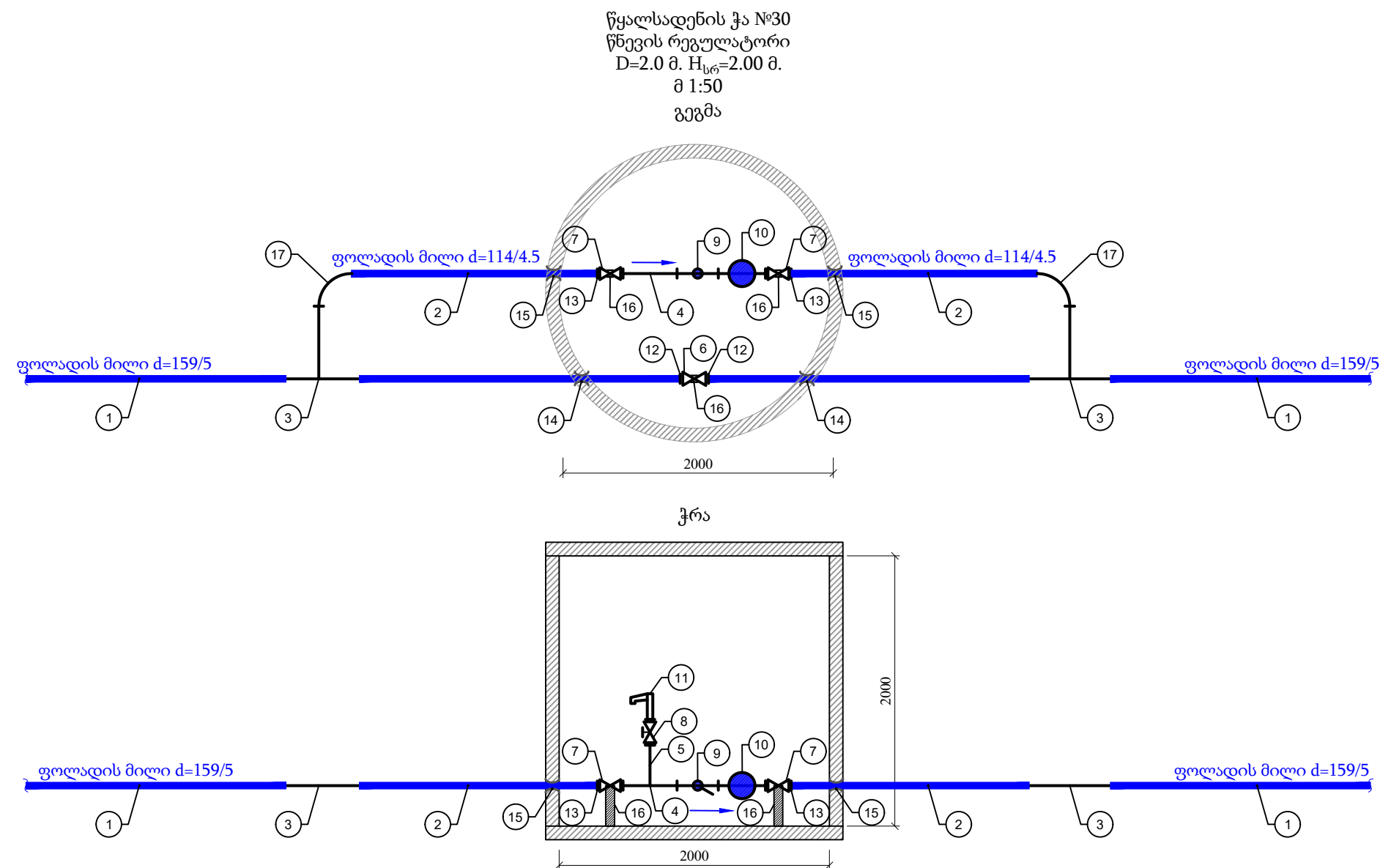
პროექტი მოამზადა:
მარია მოდებაძე

პროექტი შეამოწმა:
თეა საღია

თარიღი: ივლისი, 2025

საპროექტო წყალსადენის ჯა
I-II

მასშტაბი	ფურცელი	ფორმატი
-	წ-13	A3



ექსპლიკაცია

1. საპ. ფოლადის მილი d=159/5 მმ მილი
2. საპ. ფოლადის მილი d=114/4.5 მმ მილი
3. ფოლადის სამკაპი მილტუჩების გარეშე d=150/100 მმ
4. ფოლადის მილყელი d=100 მმ L=0.4 მ
5. ფოლადის მილყელი (შიდა ხრახნით) d=32 მმ L=0.3 მ
6. ურდული d=150 მმ
7. ურდული d=100 მმ
8. ვენტილი d=32 მმ
9. ფილტრი d=100 მმ
10. წნევის რეგულატორი d=100 მმ
11. ვანტუზი d=32 მმ
12. ფოლადის მილტუჩი PN16 d=150 მმ
13. ფოლადის მილტუჩი PN16 d=100 მმ
14. ჩობალი d=275 მმ (ძენძით ამოვსება)
15. ჩობალი d=165 მმ (ძენძით ამოვსება)
16. საყრდენი ბეტონი 0.1x0.1x0.35 მ
17. ფოლადის მუხლი მილტუჩების გარეშე 90° d=100 მმ



დამკვეთი: (#) IC25-1101794

ბიზნესცენტრების განვითარების
დეპარტამენტი

შემსრულებელი:

ტექნიკური ექსპერტიზისა და
პროექტირების დეპარტამენტი

პროექტის დასახელება:

მთაწმინდა-კრწანისის რაიონი, პავლე
ინგოროვას ქუჩაზე წყალსადენის
ქსელის რეაბილიტაციის
პროექტი

პროექტი მოამზადა:

მარია მოდეზაძე

პროექტი შეამოწმა:

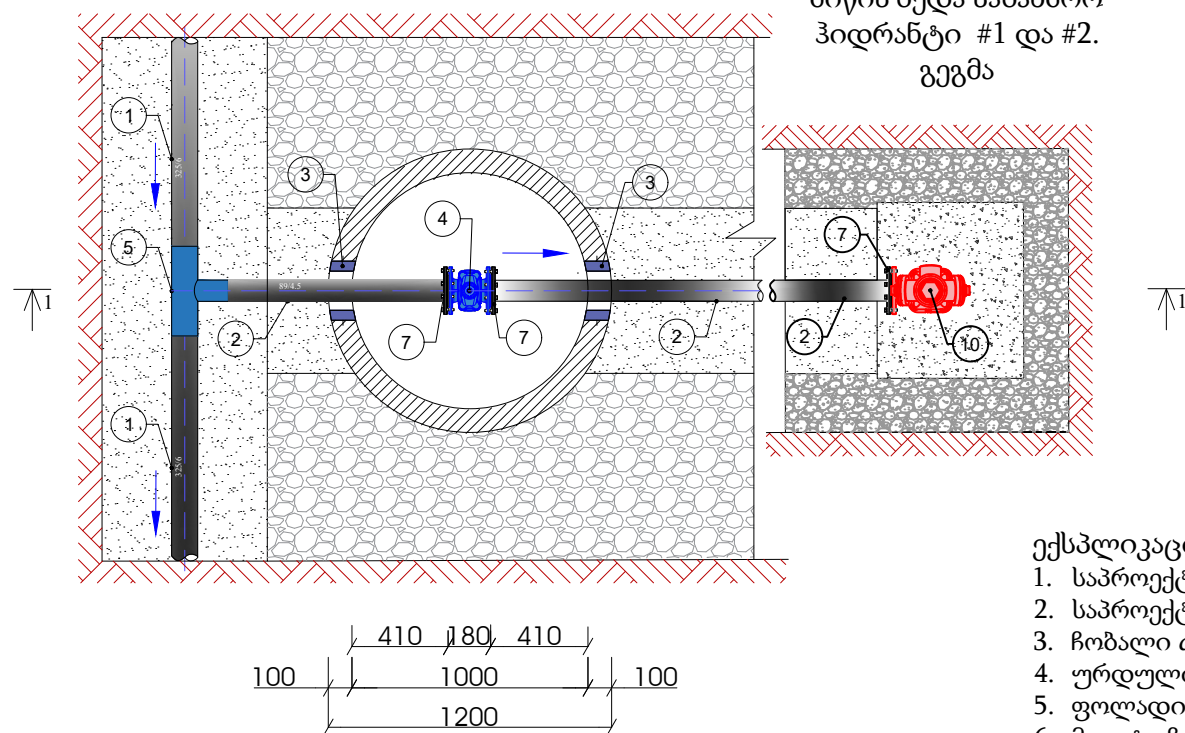
თეა სალია

თარიღი: ივლისი, 2025

საპროექტო წყალსადენის ჭა
I-III

მასშტაბი	ფურცელი	ფორმატი
-	წ-14	A3

საპროექტო ჭა #1 და #2.
მიწისზედა სახანძრო ჰიდრანტისთვის
D=1.0 მ. H_{სრ}=1.8 მ.
გეგმა

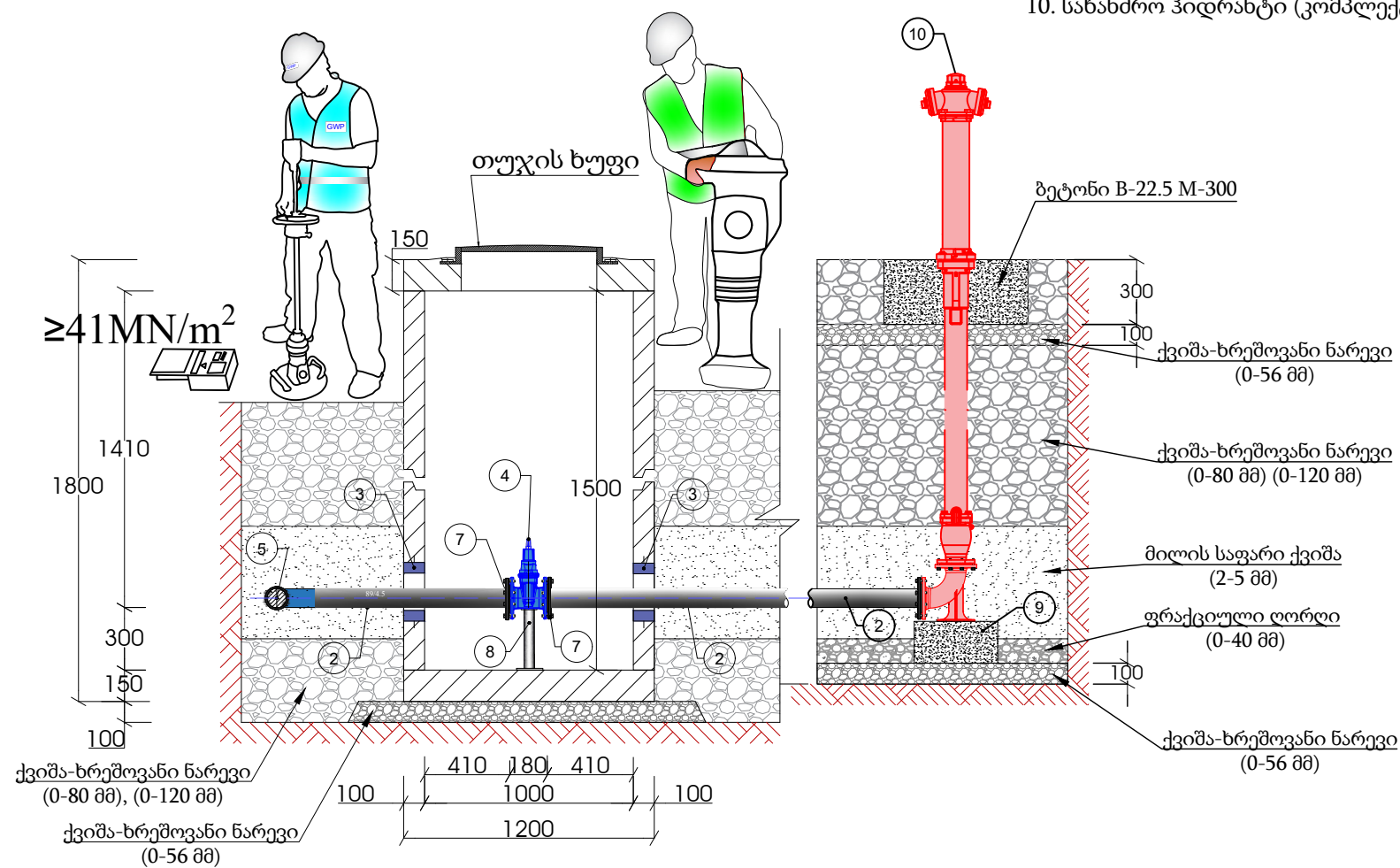


მიწისზედა სახანძრო
ჰიდრანტი #1 და #2.
გეგმა

ექსპლიკაცია

1. საპროექტო ფოლადის მილი d 219/5 მმ;
2. საპროექტო ფოლადის მილი d 89/4.5 მმ;
3. ჩოხალი d 140 მმ (მენძით ამოვსება);
4. ურდული d 80 მმ;
5. ფოლადის სამკაპი d 200X80X200 მმ;
6. მილტუჩით d 80 მმ;
7. ფოლადის მილტუჩი d 80 მმ;
8. ფოლადის საყრდენი მილი d 51/3 მმ $L=300$ მმ, ფოლადის ფურცლით;
9. ბეტონის საყრდენი ბალოში 400X400X200 მმ;
10. სახანძრო ჰიდრანტი (კომპლექტი);

ჭრილი 1-1



დამკვეთი: (#) IC25-1101794
ბიზნესცენტრების განვითარების
დეპარტამენტი

შემსრულებელი:
ტექნიკური ექსპერტიზისა და
პროექტირების დეპარტამენტი

პროექტის დასახელება:
მთაწმინდა-კრწანისის რაიონი, პავლე
ინგოროვას ქუჩაზე წყალსადენის
ქსელის რეაბილიტაციის
პროექტი

პროექტი მოამზადა:
მარია მოდეზაძე

პროექტი შეამოწმა:
თეა სალია

თარიღი: ივლისი, 2025

მიწისზედა სახანძრო
ჰიდრანტი #1 და #2

მასშტაბი	ფურცელი	ფორმატი
-	წ-15	A3

მთაწმინდა-კრწანისის რაიონი, პავლე ინგოროყვას ქუჩაზე წყალსადენის
ქსელის რეაბილიტაციის
პ რ o ე ქ ტ ი

ნაწილი 2

კონსტრუქციული ნაწილი

ანაკრები რკინაბეტონის ჭა $d=1000$ მმ
ანაკრები რკინაბეტონის ჭა $d=1500$ მმ
ანაკრები რკინაბეტონის ჭა $d=2000$ მმ
წყალმზომის ჭა

ს ა რ ჩ ე ვ ი

№	ნახაზის დასახელება	ფურცელი №
კონსტრუქციული ნაწილი		
1.	ნახაზების ჩამონათვალი	სკ-1
2.	ჭის ანაკრები რკინაბეტონის გადახურვის ფილა D=1000 მმ (საყალიბე ნახაზი)	სკ-2
3.	ჭის ანაკრები რკინაბეტონის გადახურვის ფილა D=1000 მმ (არმირება); სპეციფიკაცია	სკ-3
4.	ჭის ანაკრები რკინაბეტონის რგოლი D=1000 მმ H=900 მმ	სკ-4
5.	ჭის ანაკრები რკინაბეტონის რგოლი ძირით D=1000 მმ H=900 მმ	სკ-5
6.	ჭის ანაკრები რკინაბეტონის გადახურვის ფილა D=1500 მმ (საყალიბე ნახაზი)	სკ-6
7.	ჭის ანაკრები რკინაბეტონის გადახურვის ფილა D=1500 მმ (არმირება)	სკ-7
8.	ჭის ანაკრები რკინაბეტონის გადახურვის ფილა D=1500 მმ სპეციფიკაცია	სკ-8
9.	ჭის ანაკრები რკინაბეტონის რგოლი D=1500 მმ H=900 მმ	სკ-9
10.	ჭის ანაკრები რკინაბეტონის რგოლი ძირით D=1500 მმ H=900 მმ	სკ-10
11.	ჭის ანაკრები რკინაბეტონის ძირი D=1500 მმ ; სპეციფიკაცია	სკ-11
12.	ჭის ანაკრები რკინაბეტონის გადახურვის ფილა D=2000 მმ (საყალიბე ნახაზი)	სკ-12
13.	ჭის ანაკრები რკინაბეტონის გადახურვის ფილა D=2000 მმ (არმირება)	სკ-13
14.	ჭის ანაკრები რკინაბეტონის გადახურვის ფილა D=2000 მმ სპეციფიკაცია	სკ-14
15.	ჭის ანაკრები რკინაბეტონის რგოლი D=2000 მმ H=900 მმ	სკ-15
16.	ჭის ანაკრები რკინაბეტონის რგოლი ძირით D=2000 მმ H=900 მმ	სკ-16
17.	ჭის ანაკრები რკინაბეტონის ძირი D=2000 მმ; სპეციფიკაცია	სკ-17
18.	ანაკრები რკინაბეტონის წყალმზომის ჭა	სკ-18
19.	წყალმზომის ჭის ანაკრები რკინაბეტონის გადახურვის ფილა (საყალიბე ნახაზი)	სკ-19
20.	წყალმზომის ჭის ანაკრები რკინაბეტონის გადახურვის ფილა (არმირება)	სკ-20
21.	ზოგადი მითითებები; ნახაზების ჩამონათვალი	სკ-21
22.	წყალსადენის ჭა №15 და №32	სკ-22
23.	წყალსადენის ჭა №9	სკ-23
24.	წყალსადენის ჭა №9, №15 და №32 მონოლითური საძირკვლის ფილა	სკ-24
25.	წყალსადენის ჭა №9, №15 და №32 მონოლითური კედლები	სკ-25

№	ნახაზის დასახელება	ფურცელი №
კონსტრუქციული ნაწილი		
26.	წყალსადენის ჭა №9, №15 და №32 ანაკრები რკინაბეტონის ფილა (საყალიბე ნახაზი)	სკ-26
27.	წყალსადენის ჭა №9, №15 და №32 ანაკრები რკინაბეტონის ფილა (ქვედა შრის არმირება)	სკ-27
28.	წყალსადენის ჭა №9, №15 და №32 ანაკრები რკინაბეტონის ფილა (ზედა შრის არმირება)	სკ-28
29.	წყალსადენის ჭა №9, №15 და №32 ანაკრები რკინაბეტონის ფილა	სკ-29
30.	წყალსადენის ჭა №8	სკ-30
31.	წყალსადენის ჭა №8 მონოლითური საძირკვლის ფილა	სკ-31
32.	წყალსადენის ჭა №8 მონოლითური კედლები	სკ-32
33.	წყალსადენის ჭა №8 ანაკრები რკინაბეტონის ფილა (საყალიბე ნახაზი)	სკ-33
34.	წყალსადენის ჭა №8 ანაკრები რკინაბეტონის ფილა (ქვედა შრის არმირება)	სკ-34
35.	წყალსადენის ჭა №8 ანაკრები რკინაბეტონის ფილა (ზედა შრის არმირება)	სკ-35
36.	წყალსადენის ჭა №8 ანაკრები რკინაბეტონის ფილა	სკ-36
37.	წყალსადენის ჭა №7	სკ-37
38.	წყალსადენის ჭა №7 მონოლითური საძირკვლის ფილა	სკ-38
39.	წყალსადენის ჭა №7 მონოლითური კედლები	სკ-39
40.	წყალსადენის ჭა №7 ანაკრები რკინაბეტონის ფილების განლაგების გეგმა	სკ-40
41.	წყალსადენის ჭა №7 ანაკრები რკინაბეტონის ფილა (საყალიბე ნახაზი)	სკ-41
42.	წყალსადენის ჭა №7 ანაკრები რკინაბეტონის ფილა ფ 1 (არმირება)	სკ-42
43.	წყალსადენის ჭა №7 ანაკრები რკინაბეტონის ფილა ფ 2 (ქვედა შრის არმირება)	სკ-43
44.	წყალსადენის ჭა №7 ანაკრები რკინაბეტონის ფილა ფ 2 (ზედა შრის არმირება)	სკ-44
45.	წყალსადენის ჭა №7 ანაკრები რკინაბეტონის ფილა ფ 2	სკ-45



დამკვეთი: (#)
ბიზნესცენტრების განვითარების
დეპარტამენტი

შემსრულებელი:
ტექნიკური ექსპერტიზისა და
პროექტირების დეპარტამენტი

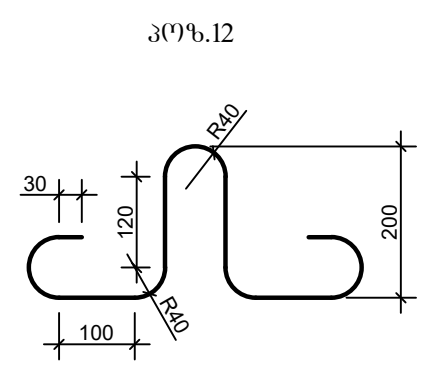
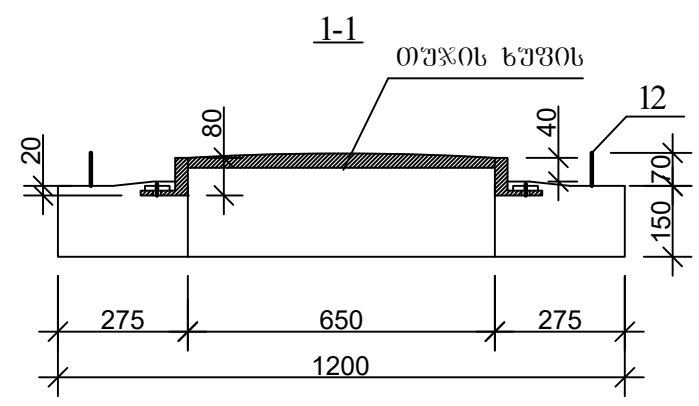
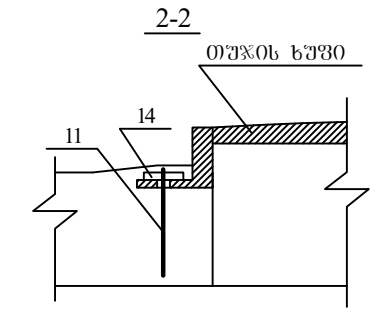
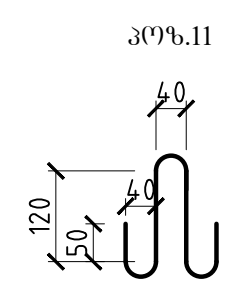
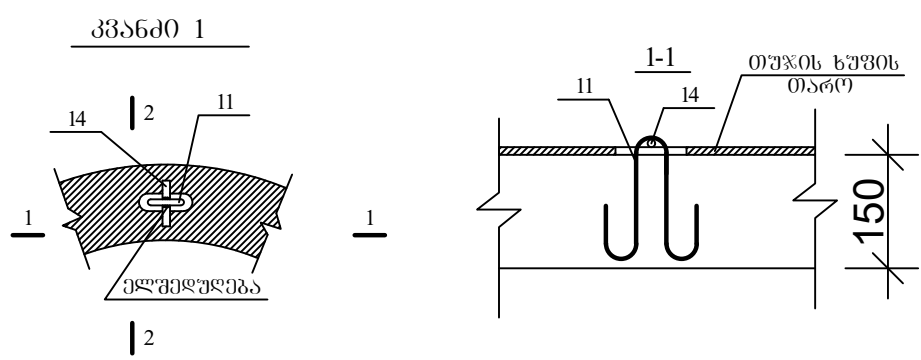
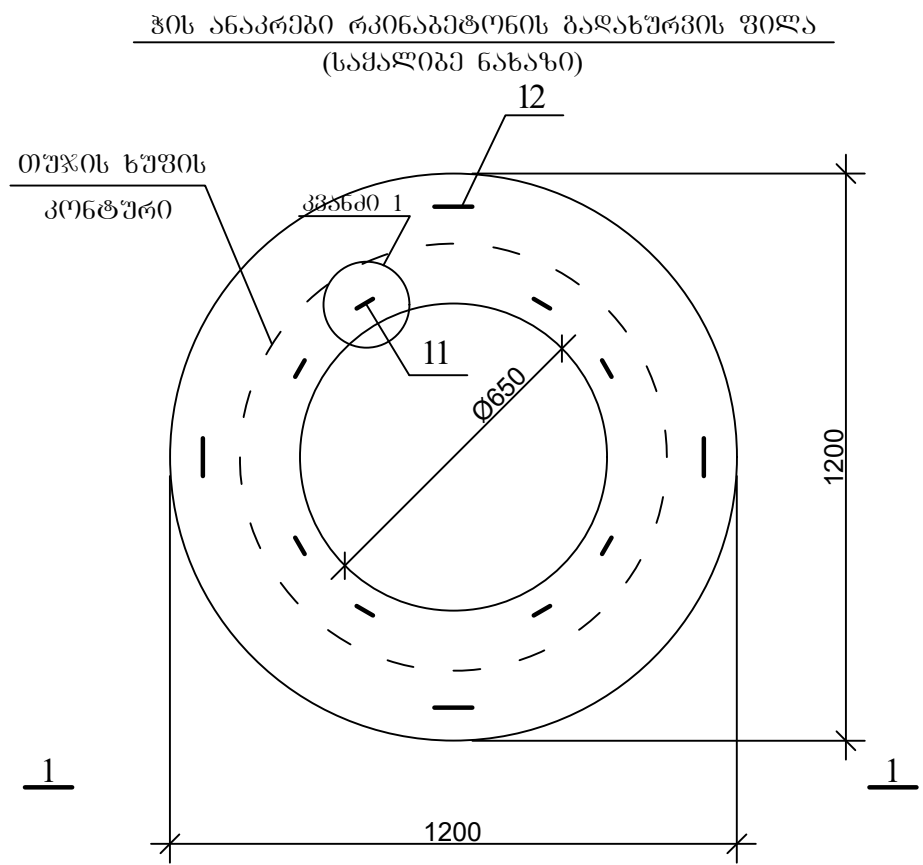
პროექტის დასახელება:

პროექტი მოამზადა:
გოჩა გელაშვილი

პროექტი შეამოწმა:
თეა სალია

თარიღი:

მასშტაბი	ფურცელი	ფორმატი
-	სკ-1	A3



დამკვეთი: (#)
ბიზნესცენტრების განვითარების
დეპარტამენტი

შემსრულებელი:
ტექნიკური ექსპერტიზისა და
პროექტირების დეპარტამენტი

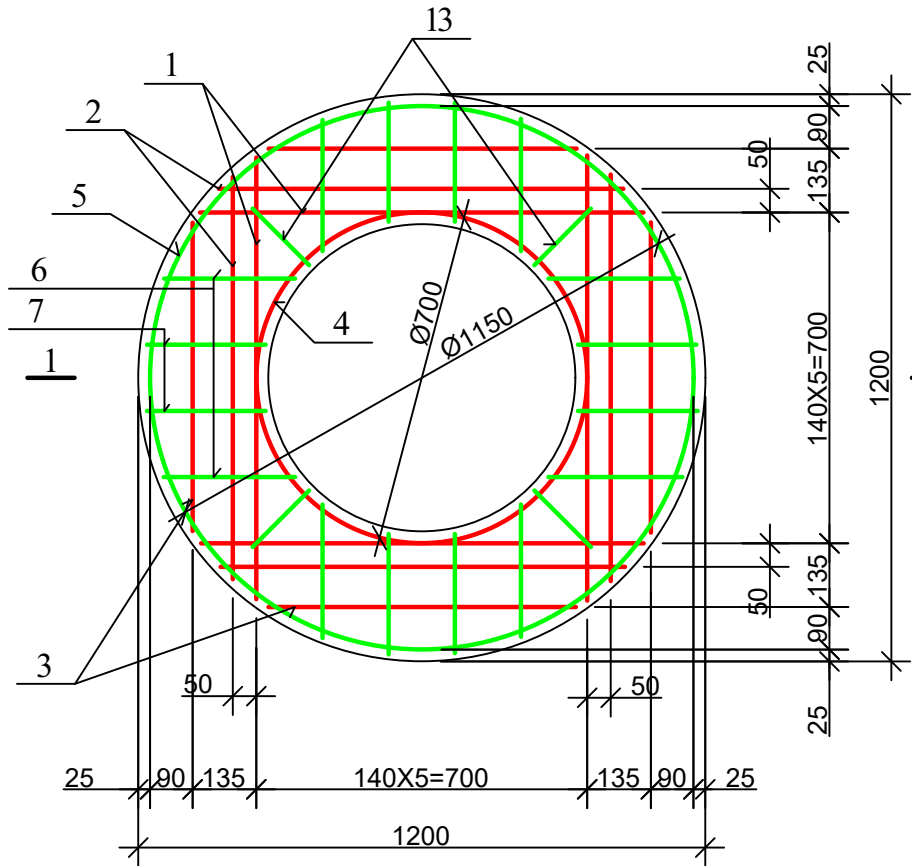
პროექტის დასახელება:

პროექტი მოამზადა:
გოჩა გელაშვილი

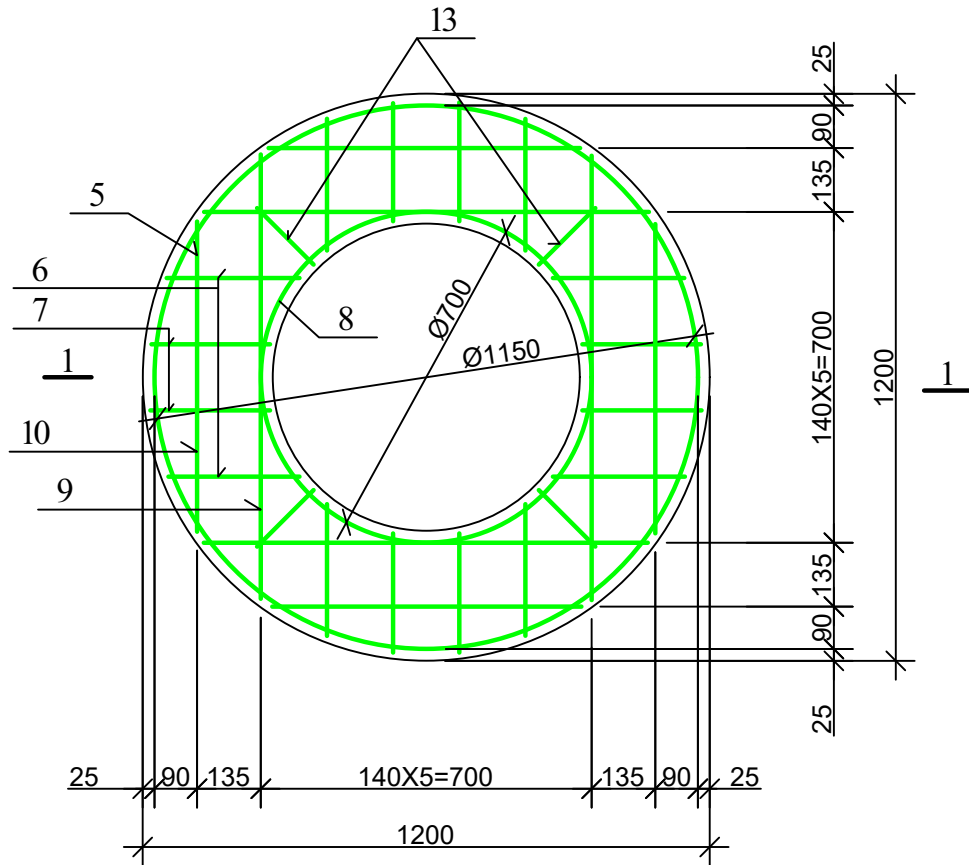
პროექტი შეამოწმა:
თეა სალია

თარიღი:		
ჰის ანაკრები რკინაბეტონის გადახურვის ფილა D=1000 მმ (საყალიბე ნახაზი)		
მასშტაბი	ფურცელი	ფორმატი
-	სკ-2	A3

ჭის ანაკრები რკინაბეტონის გადახურვის ფილა
(ქველა შრის არმირება)



ჭის ანაკრები რკინაბეტონის გადახურვის ფილა
(ზელა შრის არმირება)

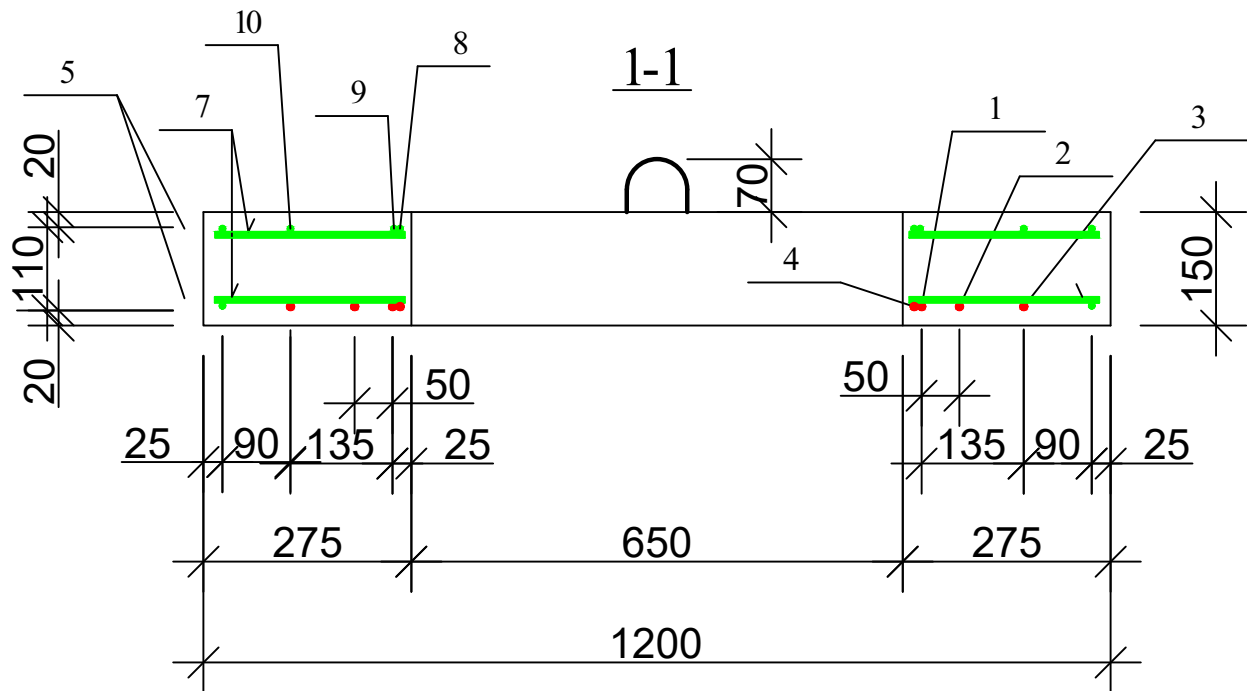


დეტალების უწყისი

პოზ.	მ ს კ ი ზ ი
4	
5	
8	
9	

ჭის ანაკრები რკინაბეტონის გადახურვის ფილის სპეციფიკაცია

პოზ.	ა ღ ნ ი შ ვ ნ ა	დ ა ს ა ხ ე ლ ე ბ ა	რაოდ.	მასა ერთ. კგ	შენიშვნა
		დეტალები			
1		Φ 10 A500c L=940	4	0.58	2.33კგ
2		L=860	4	0.53	2.13კგ
3		L=650	4	0.40	1.60კგ
4*		L=2300	1	1.43	1.43კგ
14		L=100	8	0.06	0.5კგ
5*		Φ 8 A240c L=3710	2	1.48	2.97კგ
6		L=280	16	0.11	1.79კგ
7		L=250	16	0.10	1.60კგ
8*		L=2300	1	0.92	0.92კგ
9*		L=1170	4	0.47	1.87კგ
10		L=650	4	0.26	1.04კგ
11*		L=600	8	0.24	1.92კგ
12*		L=1005	4	0.4	1.60კგ
13		L=170	8	0.07	0.56კგ
		მასალები			
		ბეტონი კლასი B22.5			0.12 მ ³



დამკვეთი: (#)
ბიზნესცენტრების განვითარების
დეპარტამენტი

შემსრულებელი:
ტექნიკური ექსპერტიზისა და
პროექტირების დეპარტამენტი

პროექტის დასახელება:

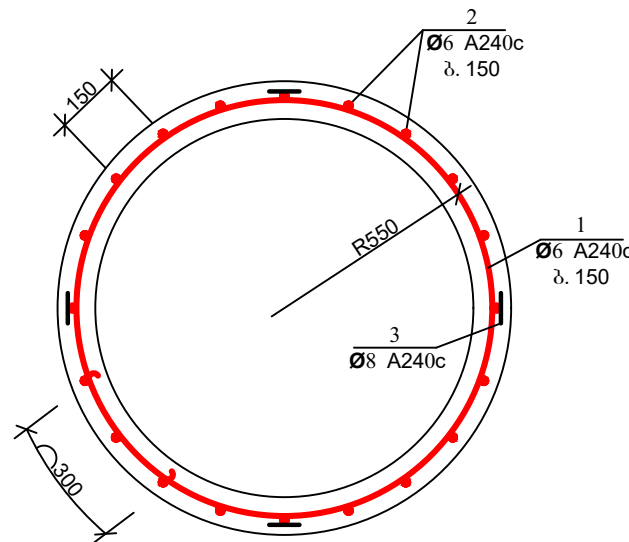
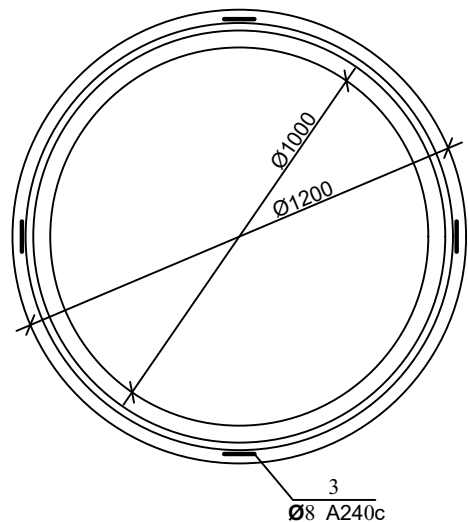
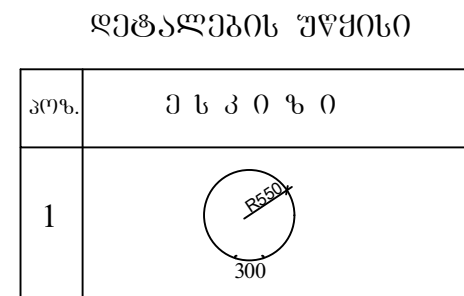
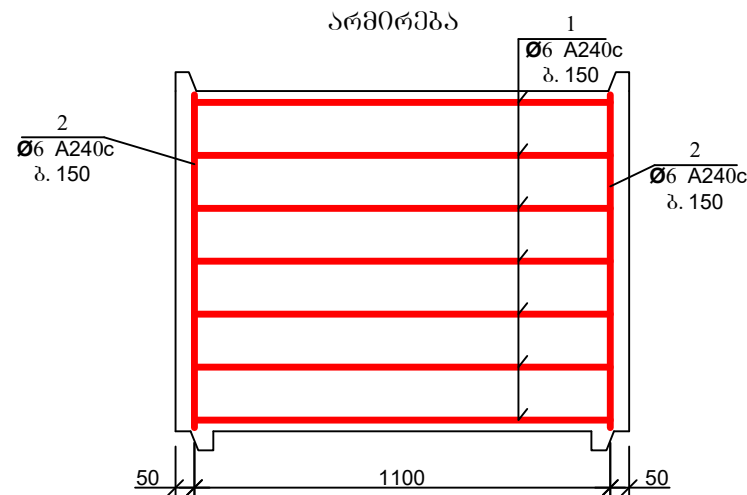
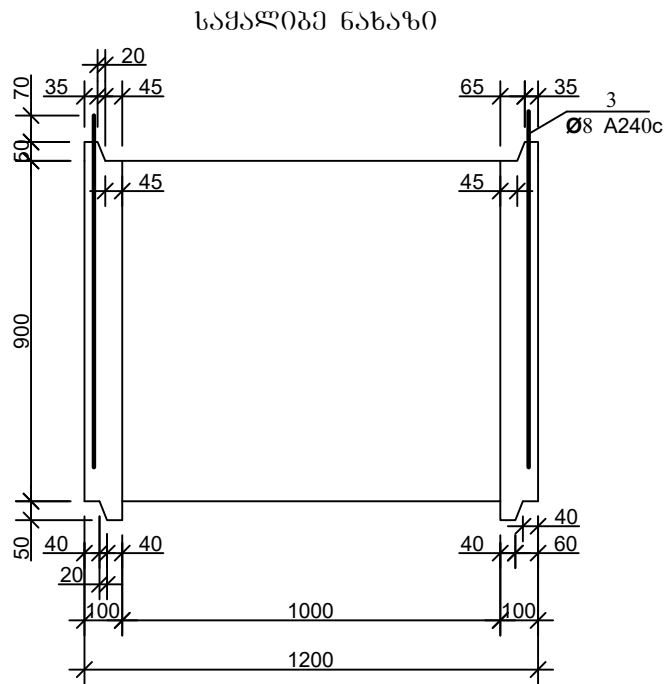
პროექტი მოამზადა:
გოჩა გელაშვილი

პროექტი შეამოწმა:
თეა სალია

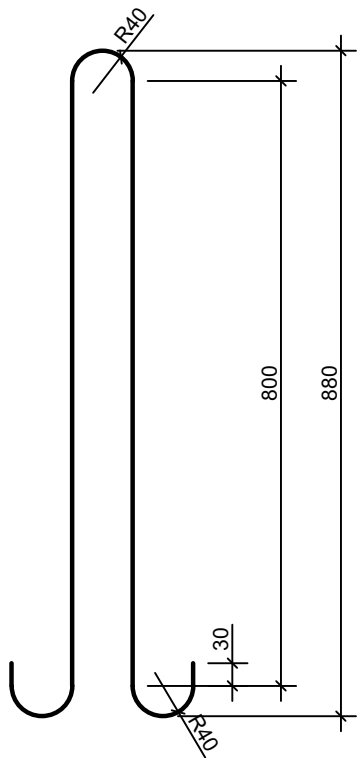
თარიღი:

ჭის ანაკრები რკინაბეტონის
გადახურვის ფილა D=1000 მმ
(არმირება); სპეციფიკაცია

მასშტაბი	ფურცელი	ფორმატი
-	სკ-3	A3



პოზ. 3



ჭის ანაკრები რკინაბეტონის რგოლის სპეციფიკაცია

პოზ.	ა ღ ნ ი შ ვ ნ ა	დ ა ს ა ხ ე ლ ე ბ ა	რაოდ.	მასა ერთ. კგ	შენიშვნა	
		დეტალები				
1*		ფ 6 A240c L=3920	7	0.87	6.09კგ	10.53კგ
2*		L=870	23	0.19	4.44კგ	
3*		ფ 8 A240c L=1980	4	0.79	3.17კგ	
		მასალები				
		ბეტონი კლასით B22.5				0.33 მ ³



დამკვეთი: (#)
ბიზნესცენტრების განვითარების
დეპარტამენტი

შემსრულებელი:
ტექნიკური ექსპერტიზისა და
პროექტირების დეპარტამენტი

პროექტის დასახელება:

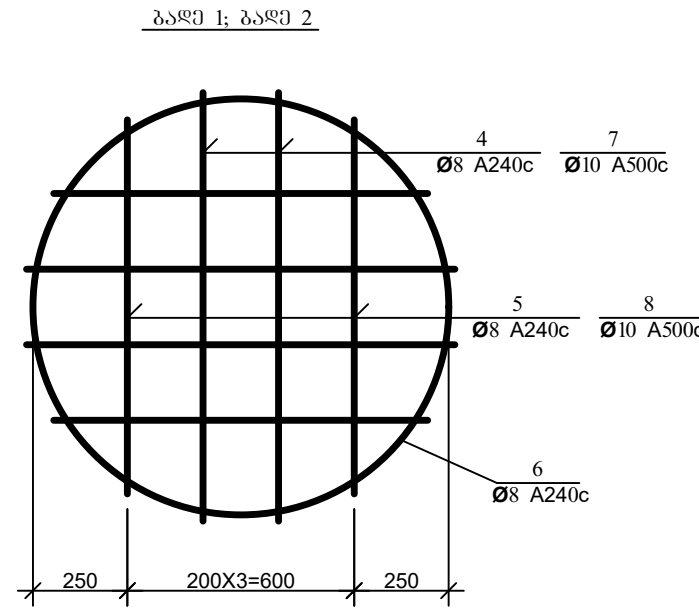
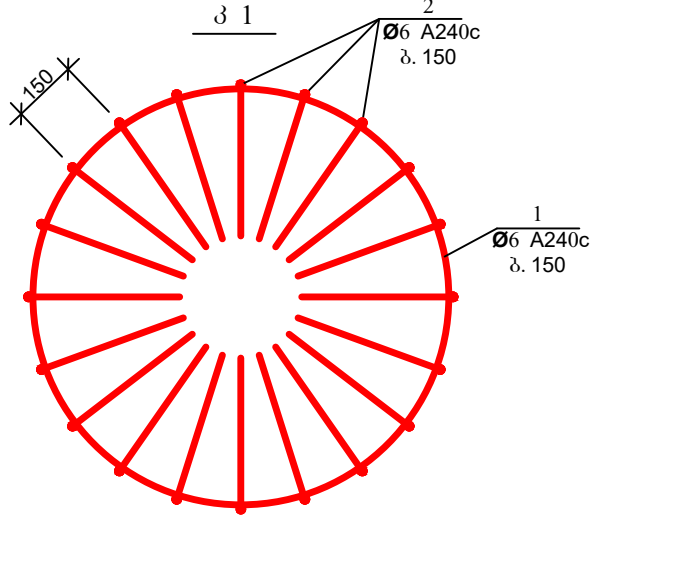
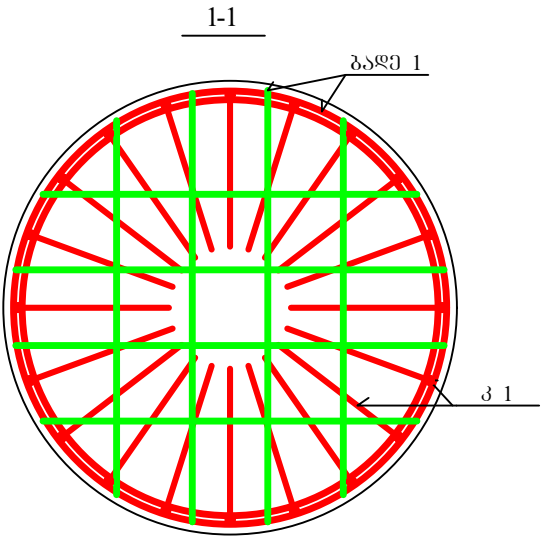
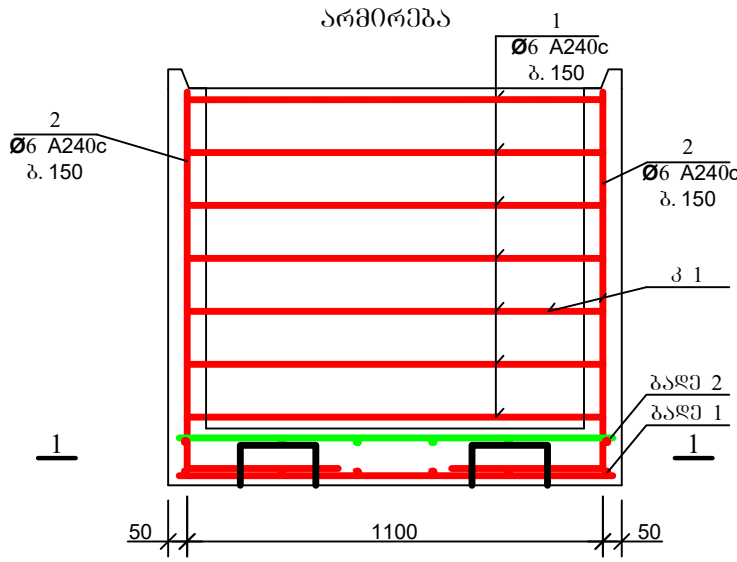
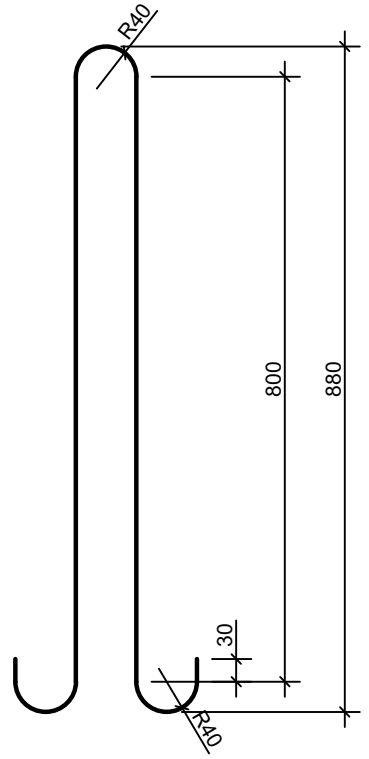
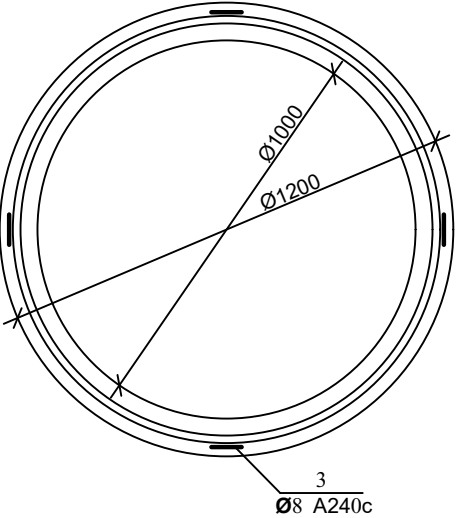
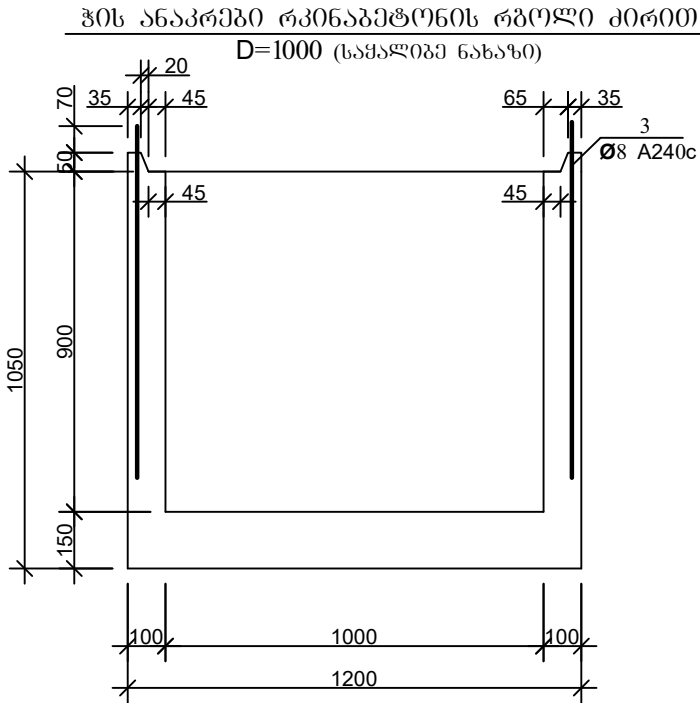
პროექტი მოამზადა:
გოჩა გელაშვილი

პროექტი შეამოწმა:
თეა სალია

თარიღი:

ჭის ანაკრები რკინაბეტონის
რგოლი D=1000 მმ H=900 მმ

მასშტაბი	ფურცელი	ფორმატი
-	სკ-4	A3



დეტალების უწყისი

პოზ.	მ ს კ ი ზ ი
1	
2	
6	
9	

ჰის ანაკრები რკინაბეტონის რგოლის ძირით სპეციფიკაცია

პოზ.	ა ღ ნ ი შ გ ნ ა	დ ა ს ა ხ ე ლ ე ბ ა	რკოლ	მასა მრო. კგ	შენიშვნა
		დეტალები			
1*	პ 1	Φ 6 A240c L=3920	7	0.87	6.09კგ
2*	პ 1	L=1370	23	0.30	7.0კგ
3*		Φ 8 A240c L=1980	4	0.79	3.17კგ
4	ბაღე 1	L=1130	4	0.45	1.8კგ
5	ბაღე 1	L=990	4	0.4	1.6კგ
6*		L=3560	2	1.42	2.85კგ
9*		L=780	4	0.31	1.25კგ
7	ბაღე 2	Φ 10 A500c L=1130	4	0.70	2.80კგ
8	ბაღე 2	L=990	4	0.61	2.46კგ
		მასალები			
		ბეტონი კლასი B22.5			0.49 მ³



დამკვეთი: (#)
ბიზნესცენტრების განვითარების
დეპარტამენტი

შემსრულებელი:
ტექნიკური ექსპერტიზისა და
პროექტირების დეპარტამენტი

პროექტის დასახელება:

პროექტი მოამზადა:
გოჩა გელაშვილი

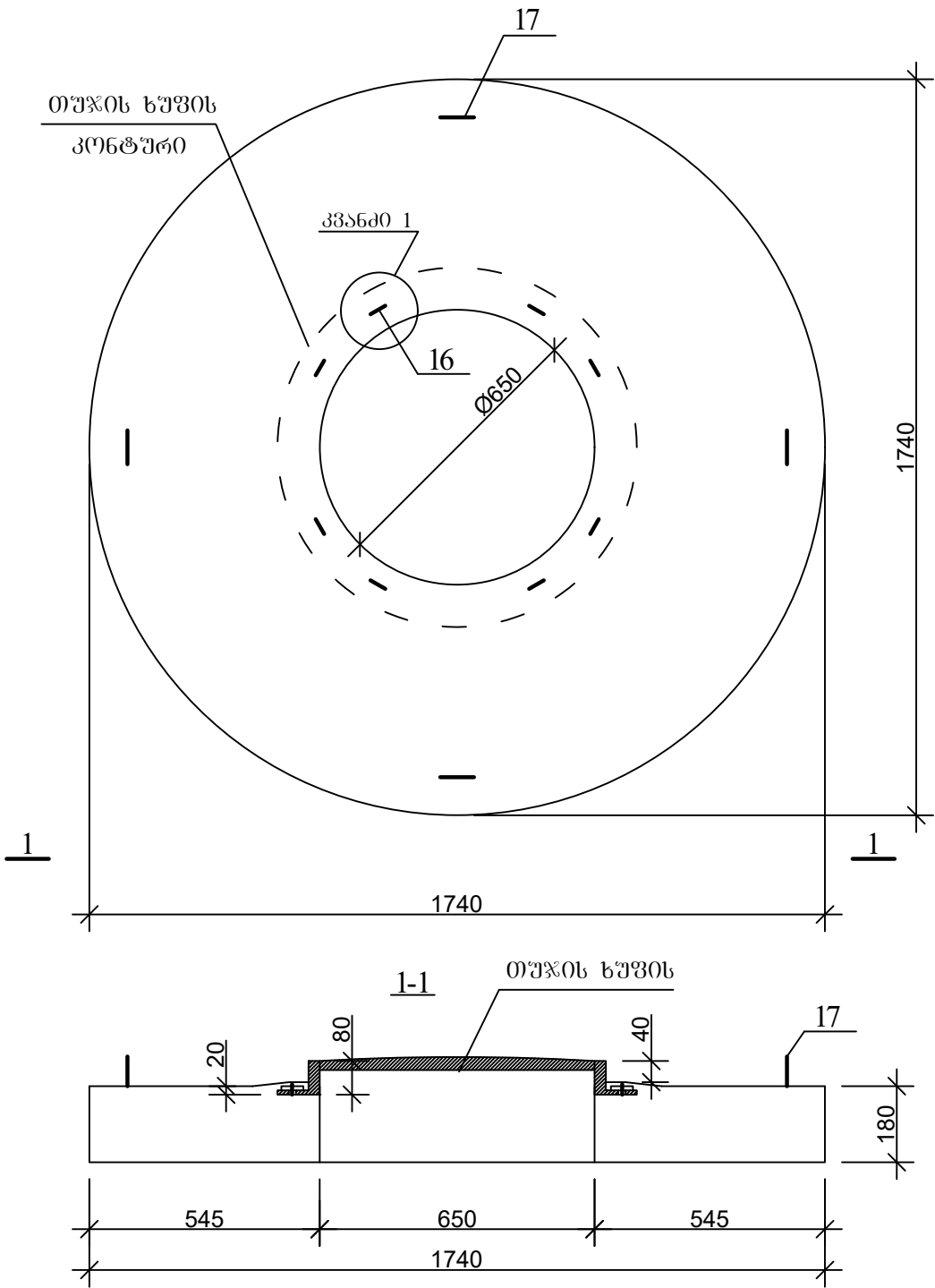
პროექტი შეამოწმა:
თეა სალია

თარიღი:

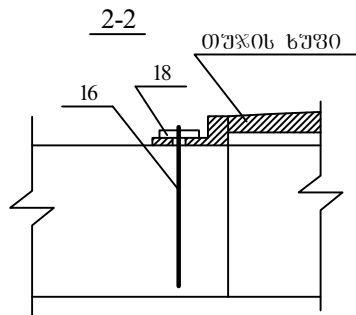
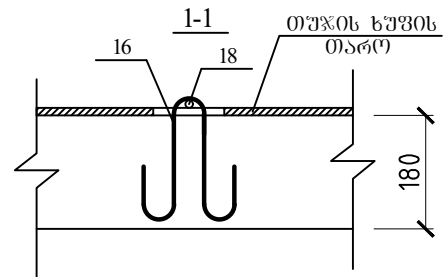
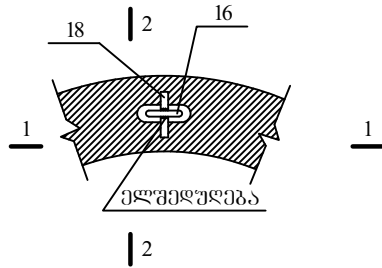
ჰის ანაკრები რკინაბეტონის
რგოლი ძირით D=1000 მმ H=900
მმ

მასშტაბი	ფურცელი	ფორმატი
-	სკ-5	A3

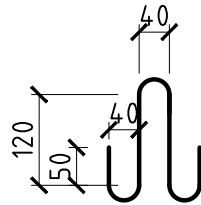
ჰის ანაკრები რკინაბეტონის გადახურვის ფილა
(საყალიბე ნახაზი)



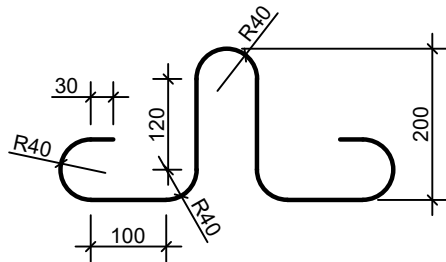
კვანძი 1



პოზ.16



პოზ. 17



დამკვეთი: (#)
ბიზნესცენტრების განვითარების
დეპარტამენტი

შემსრულებელი:
ტექნიკური ექსპერტიზისა და
პროექტირების დეპარტამენტი

პროექტის დასახელება:

პროექტი მოამზადა:
გოჩა გელაშვილი

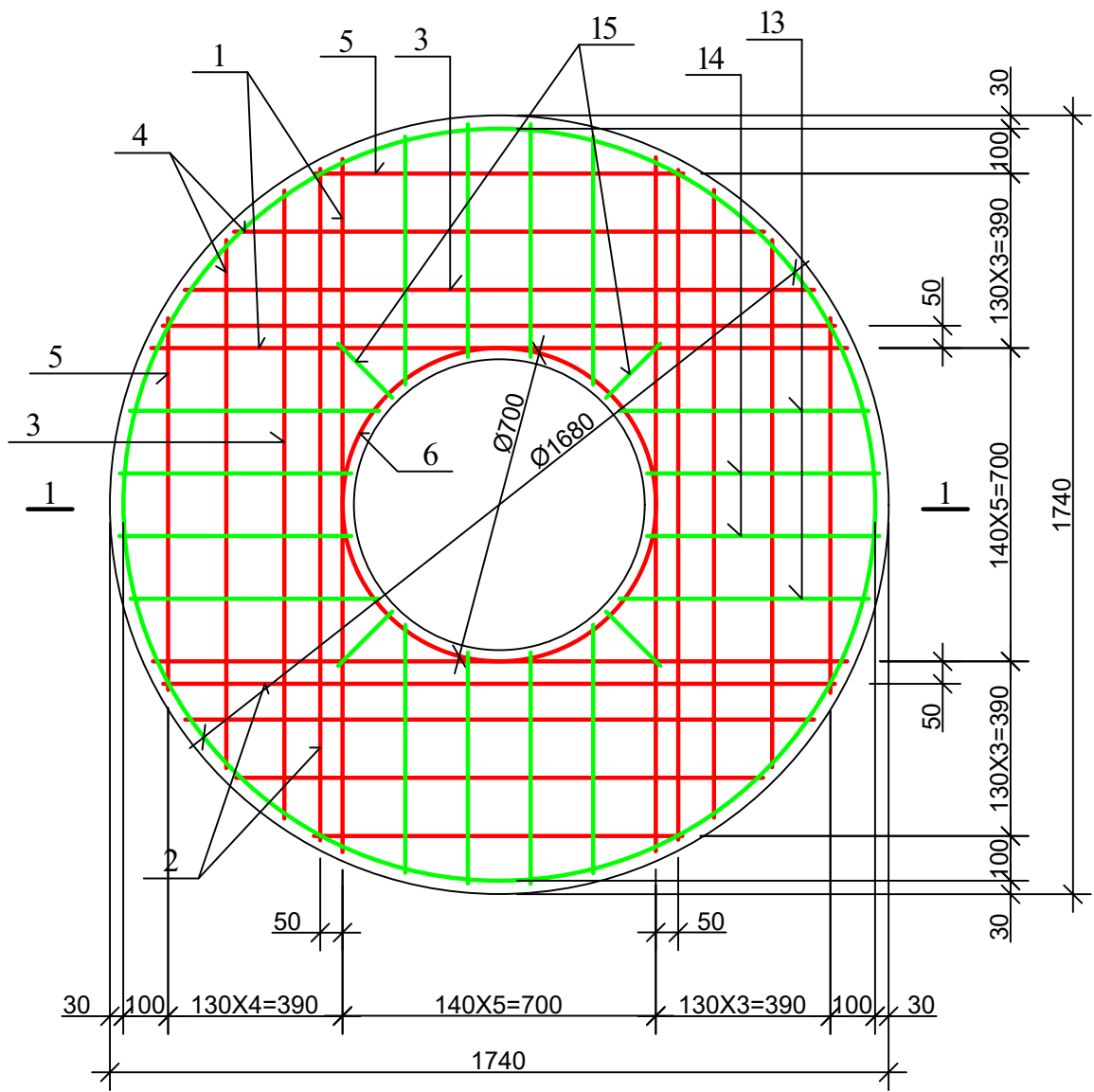
პროექტი შეამოწმა:
თეა სალია

თარიღი:

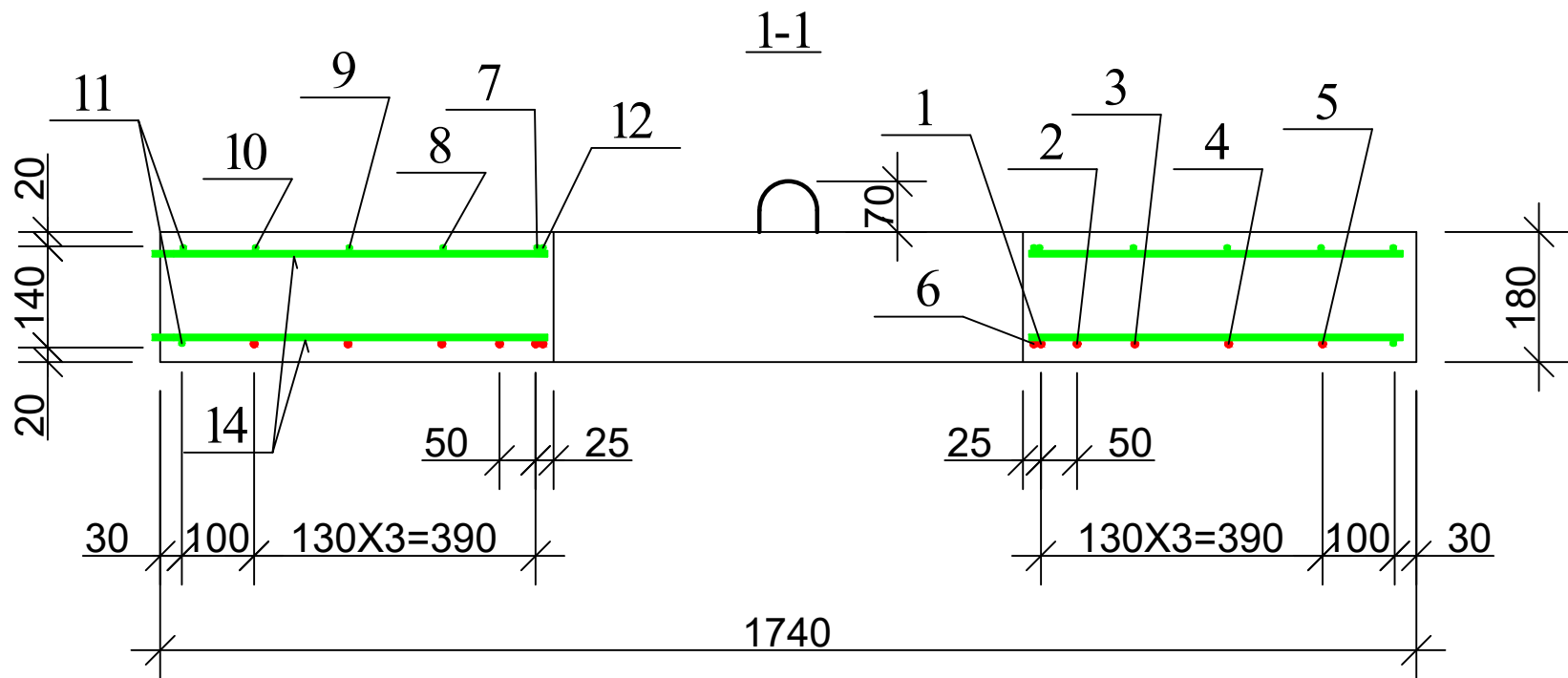
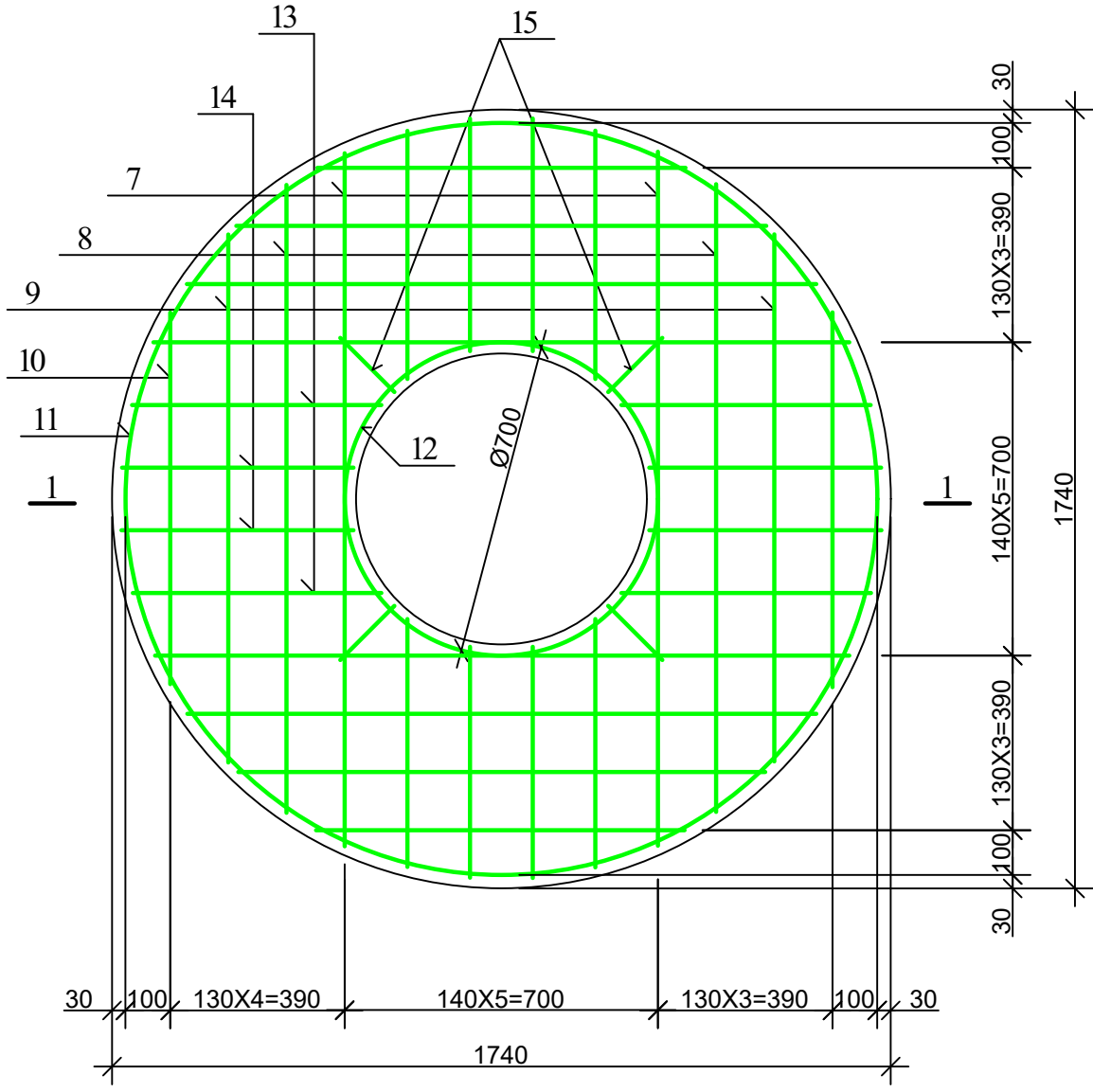
ჰის ანაკრები რკინაბეტონის
გადახურვის ფილა D=1500 მმ
(საყალიბე ნახაზი)

მასშტაბი	ფურცელი	ფორმატი
-	სკ-6	A3

ჰის ანაკრები რკინაბეტონის გადახურვის ფილა
(ჰველა შრის არმირება)



ჰის ანაკრები რკინაბეტონის გადახურვის ფილა
(ზედა შრის არმირება)



დამკვეთი: (#)
ბიზნესცენტრების განვითარების
დეპარტამენტი

შემსრულებელი:
ტექნიკური ექსპერტიზისა და
პროექტირების დეპარტამენტი

პროექტის დასახელება:

პროექტი მოამზადა:
გოჩა გელაშვილი

პროექტი შეამოწმა:
თეა სალია

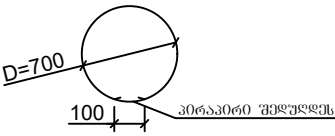
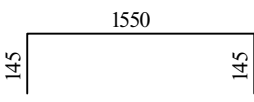
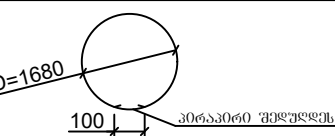
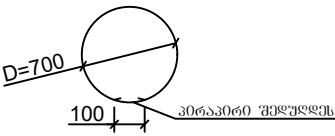
თარიღი:

ჰის ანაკრები რკინაბეტონის
გადახურვის ფილა D=1500 მმ
(არმირება)

მასშტაბი	ფურცელი	ფორმატი
-	სკ-7	A3

ჭის ანაკრები რკინაბეტონის გადახურვის ფილის სპეციფიკაცია

დეტალების უწყობი

პოზ.	მ ს კ ი ზ ი
6	
7	
11	
12	

პოზ.	ა ღ ნ ი შ ვ ნ ა	ღ ა ს ა ხ ე ლ ე ბ ა	რაოდ.	მასა ერთ. კგ	შენიშვნა	
		დეტალები				
1		Φ 12 A500c L=1550	4	1.38	5.52კგ	25.05კგ
2		L=1500	4	1.34	5.34კგ	
3		L=1410	4	1.25	5.02კგ	
4		L=1180	4	1.05	4.20კგ	
5		L=820	4	0.73	2.92კგ	
6*		L=2300	1	2.05	2.05კგ	
7*		Φ 8 A240c L=1840	4	0.74	2.94კგ	24.62კგ
8		L=1410	4	0.56	2.26კგ	
9		L=1180	4	0.47	1.89კგ	
10		L=820	4	0.33	1.31კგ	
11*		L=5380	2	2.15	4.30კგ	
12*		L=2300	1	0.92	0.92კგ	
13		L=560	16	0.22	3.58კგ	
14		L=520	16	0.21	3.33კგ	
15		L=170	8	0.07	0.56კგ	
16*		L=600	8	0.24	1.92კგ	
17*		L=1005	4	0.4	1.60კგ	
18		Φ 10 A500c L=100	8	0.06	0.5კგ	
		მასალები				
		ბეტონი კლასით B22.5			0.37 მ ³	



დამკვეთი: (#)

ბიზნესცენტრების განვითარების
დეპარტამენტი

შემსრულებელი:

ტექნიკური ექსპერტიზისა და
პროექტირების დეპარტამენტი

პროექტის დასახელება:

პროექტი მოამზადა:
გოჩა გელაშვილი

პროექტი შეამოწმა:
თეა სალია

თარიღი:

ჭის ანაკრები რკინაბეტონის
გადახურვის ფილა D=1500 მმ
სპეციფიკაცი

მასშტაბი

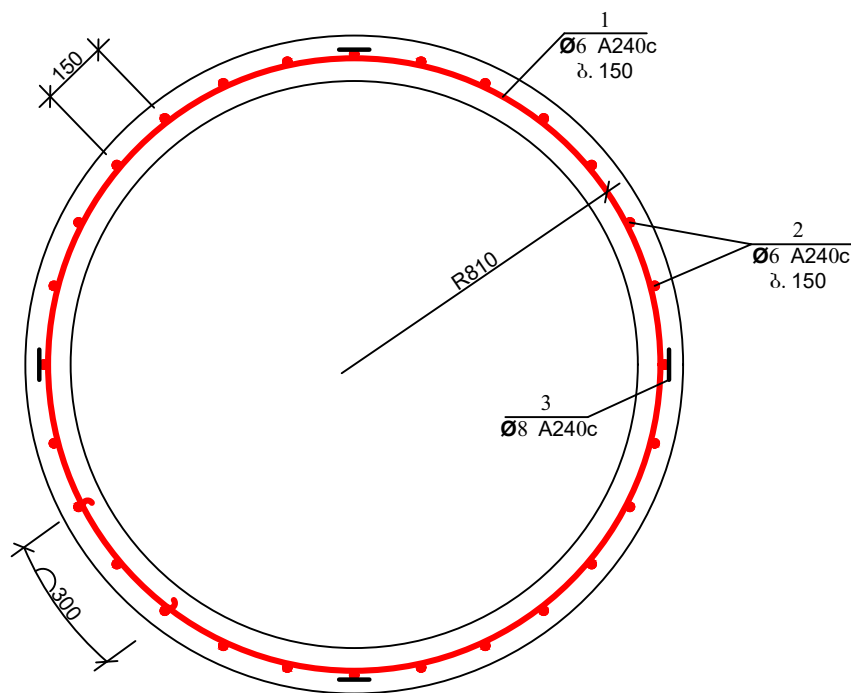
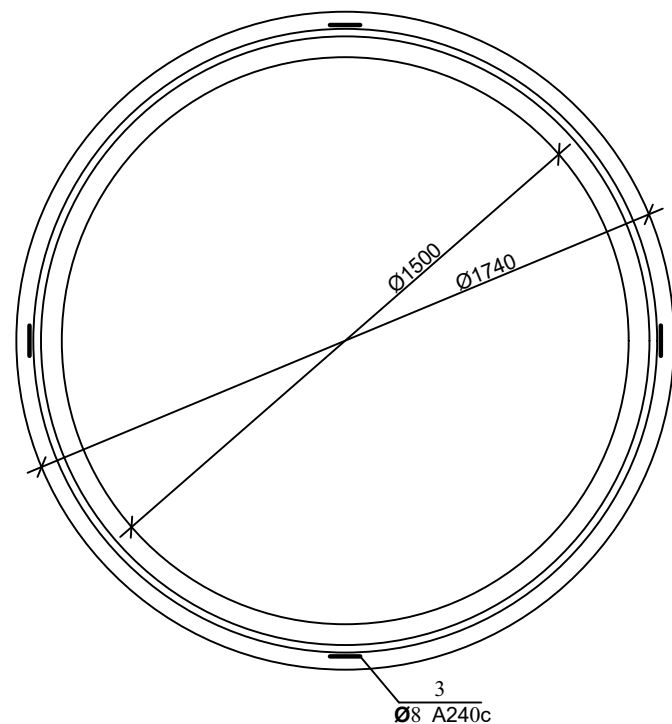
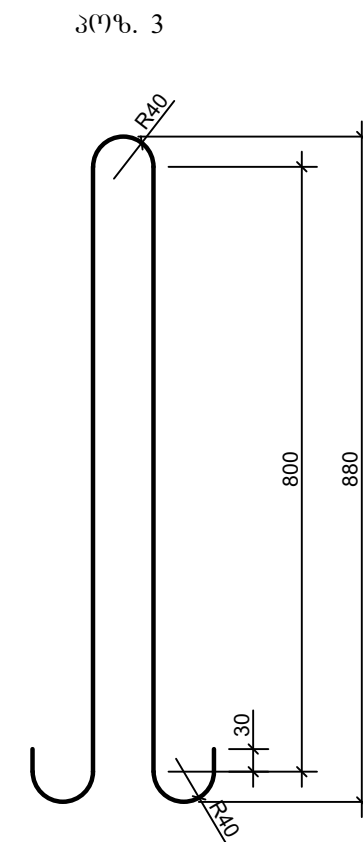
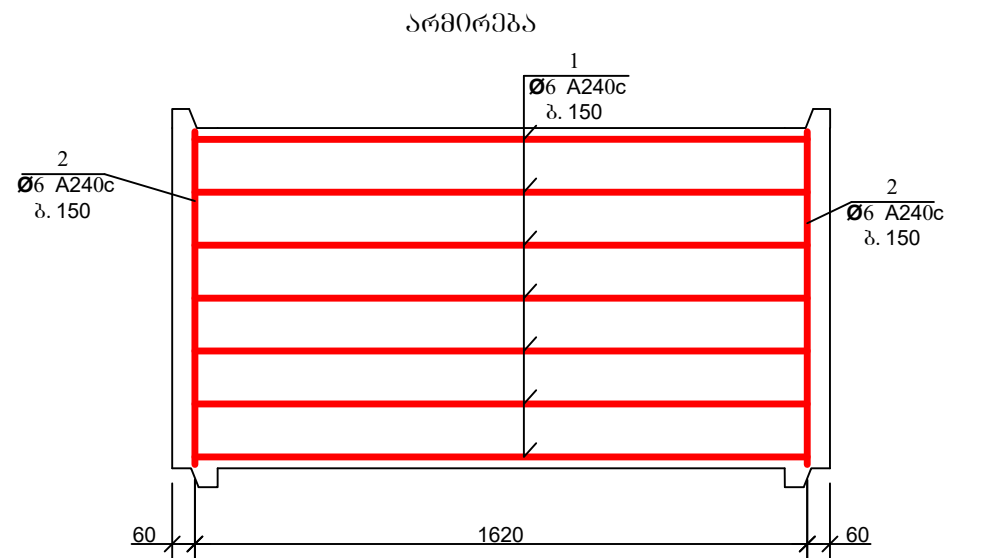
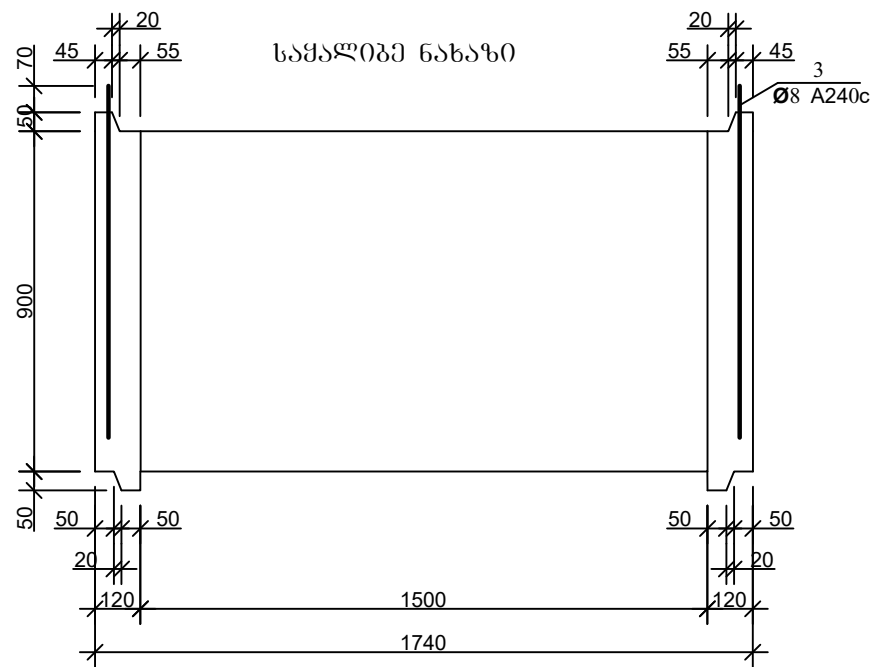
ფურცელი

ფორმატი

-

სკ-8

A3



ჭის ანაკრები რკინაბეტონის რგოლის სპეციფიკაცია

დეტალების უწყისი

პოზ.	ე ს კ ი ზ ი
1	

პოზ.	ა ღ ნ ი შ ვ ნ ა	დ ა ს ა ხ ე ლ ე ბ ა	რაოდ.	მასა ერთ. კგ	შენიშვნა	
		<u>დეტალები</u>				
1*		Φ 6 A240c L=5550	7	1.23	8.62კგ	15.19კგ
2*		L=870	34	0.19	6.57კგ	
3*		Φ 8 A240c L=1980	4	0.79	3.17კგ	
		<u>მასალები</u>				
		ბეტონი კლასით B22.5				0.58 მ ³

დამკვეთი: (#)

ბიზნესცენტრების განვითარების დეპარტამენტი

შემსრულებელი:

ტექნიკური ექსპერტიზისა და პროექტირების დეპარტამენტი

პროექტის დასახელება:

პროექტი მოამზადა:

გოჩა გელაშვილი

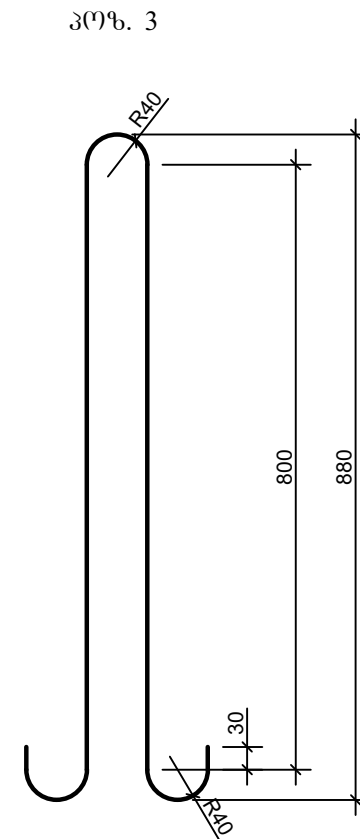
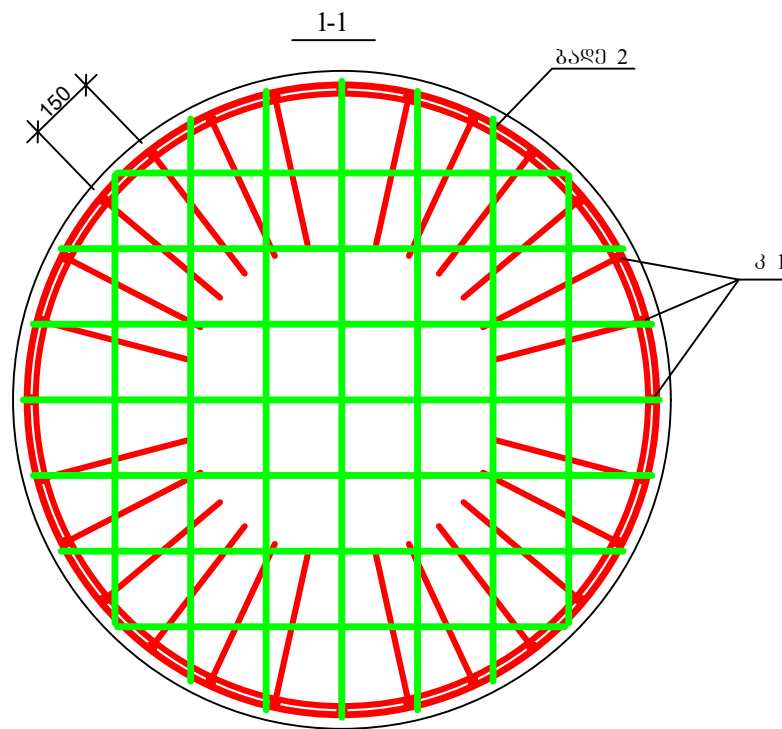
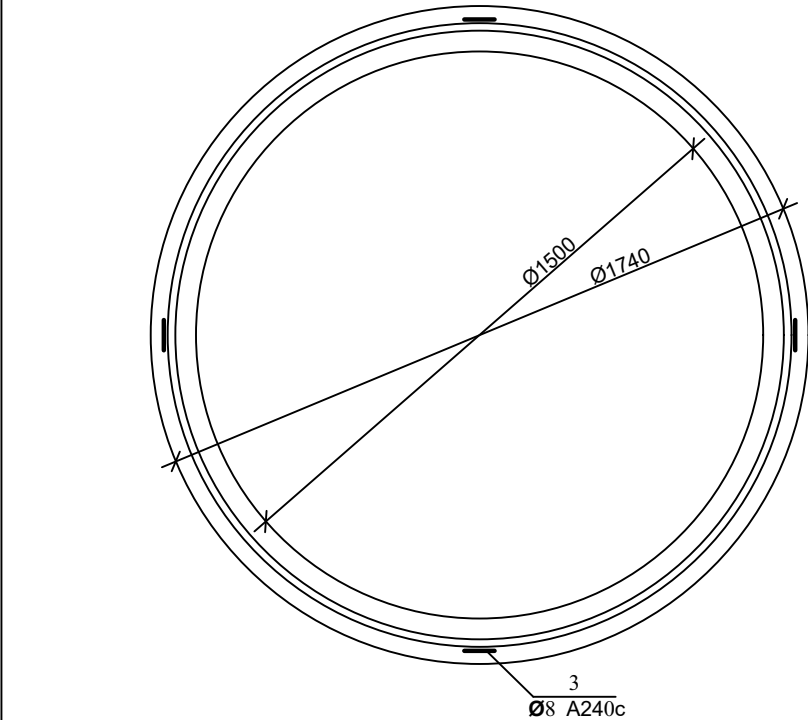
პროექტი შეამოწმა:

თეა სალია

თარიღი:

ჭის ანაკრები რკინაბეტონის რგოლი D=1500 მმ H=900 მმ

მასშტაბი	ფურცელი	ფორმატი
-	სკ-9	A3



ბიზნესცენტრების განვითარების
დეპარტამენტი

ტექნიკური ექსპერტიზისა და
პროექტირების დეპარტამენტი

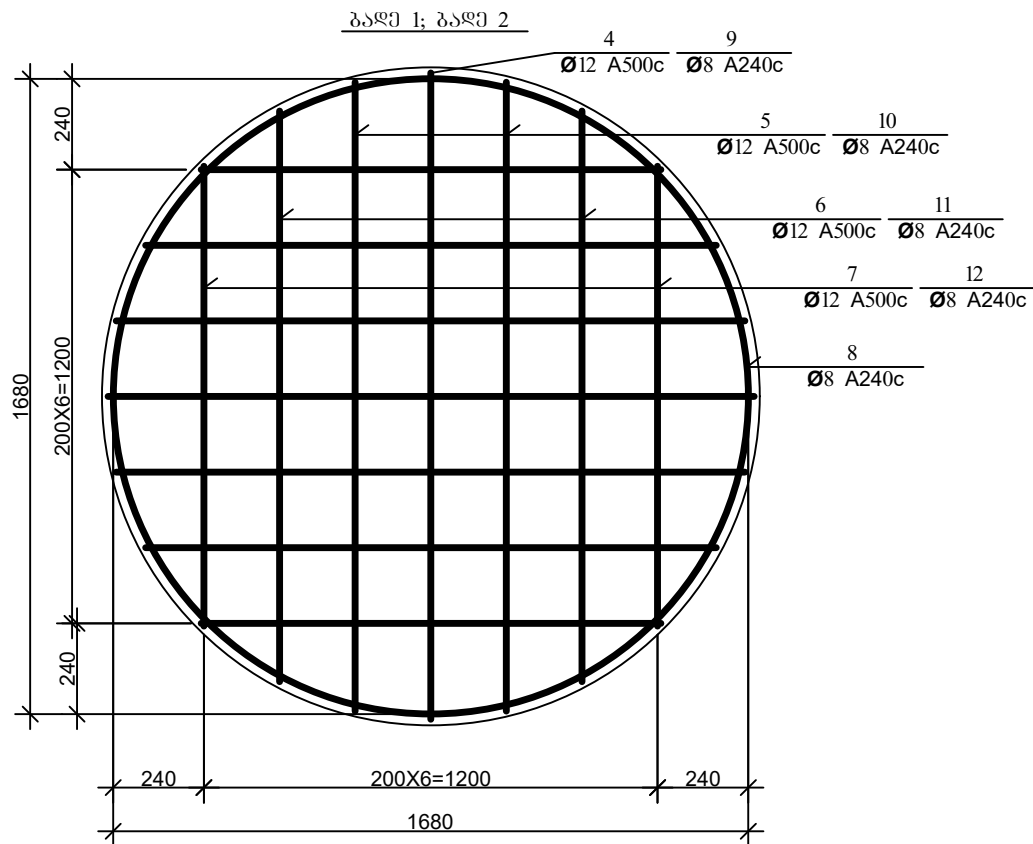
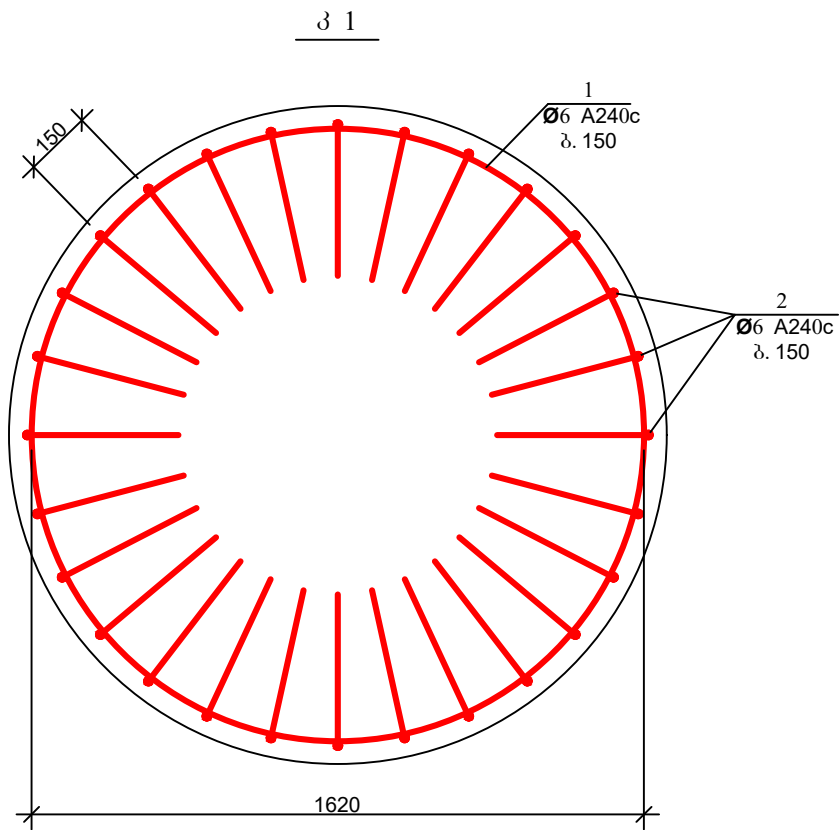
გოჩა გელაშვილი

თუა საღია

ჰის ანაკრები რკინაბეტონის
რგოლი ძირით $D=1500$ მმ $H=900$
მმ

ფორმატი	
---------	--

A3



დეტალების უწყისი	
პოზ.	მ ს კ ი ბ ი
1	
2	
8	
13	

ჰის ანაკრები რკინაბეტონის რბოლის ძირით სპეციფიკაცია					
პოზ.	ა ღ ნ ი შ ვ ნ ა	ღ ა ს ა ხ ე ლ ე ბ ა	რკილ.	მასა ერთ. კვ	შენიშვნა
		დეტალები			
3*		Φ 12 A500c L=1980	4	1.76	7.05კვ
4	ბაღე 1	L=1710	2	1.52	3.04კვ
5	ბაღე 1	L=1660	4	1.48	5.92კვ
6	ბაღე 1	L=1510	4	1.34	5.36კვ
7	ბაღე 1	L=1220	4	1.09	4.36კვ
1*	კ 1	Φ 6 A240c L=5550	7	1.23	8.62კვ
2*	კ 1	L=1430	34	0.32	10.79კვ
8*		Φ 8 A240c L=5400	2	2.16	4.32კვ
9	ბაღე 2	L=1710	2	0.68	1.36კვ
10	ბაღე 2	L=1660	4	0.66	2.64კვ
11	ბაღე 2	L=1510	4	0.60	2.4კვ
12	ბაღე 2	L=1220	4	0.49	1.96კვ
13*		L=890	4	0.36	1.42კვ
		მასალები			
		ბეტონი კლასი B22.5			1.54 მ³



დამკვეთი: (#)
ბიზნესცენტრების განვითარების
დეპარტამენტი

შემსრულებელი:
ტექნიკური ექსპერტიზისა და
პროექტირების დეპარტამენტი

პროექტის დასახელება:

პროექტი მოამზადა:
გოჩა გელაშვილი

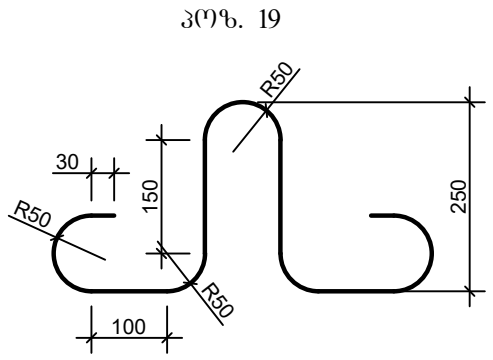
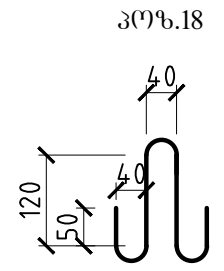
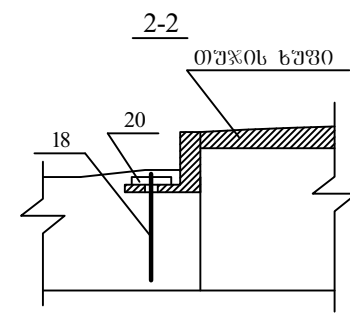
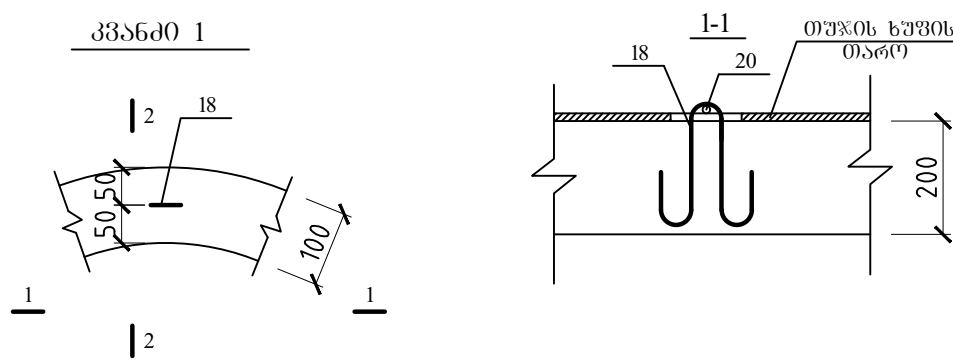
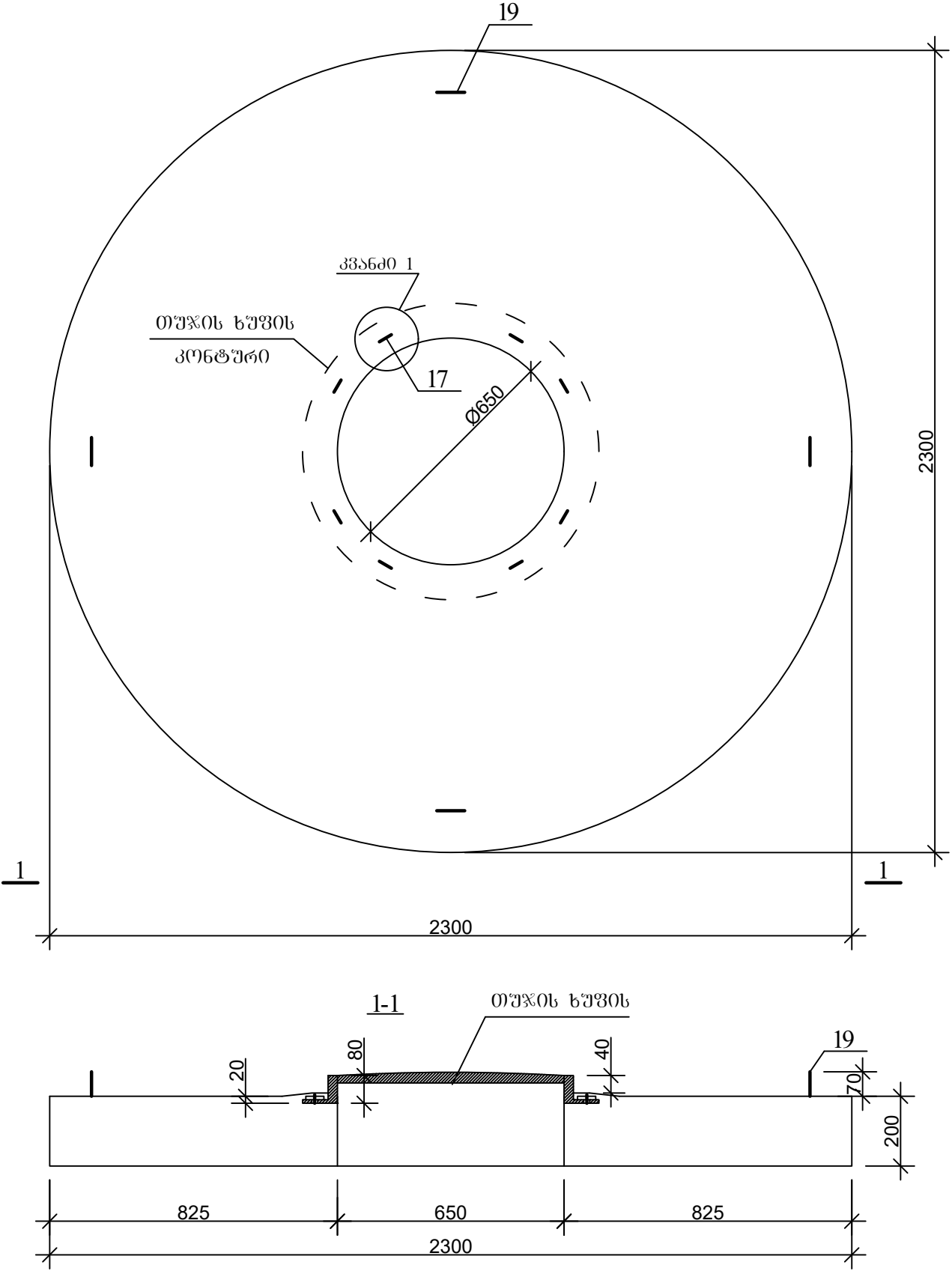
პროექტი შეამოწმა:
თეა სალია

თარიღი:

ჰის ანაკრები რკინაბეტონის
ძირი D=1500 მმ ; სპეციფიკაცია

მასშტაბი	ფურცელი	ფორმატი
-	სკ-11	A3

ჭის ანაკრები რკინაბეტონის ბაღახშრვის ფილა
(საქალიბე ნახაზი)



დამკვეთი: (#)
ბიზნესცენტრების განვითარების
დეპარტამენტი

შემსრულებელი:
ტექნიკური ექსპერტიზისა და
პროექტირების დეპარტამენტი

პროექტის დასახელება:

პროექტი მოამზადა:
გოჩა გელაშვილი

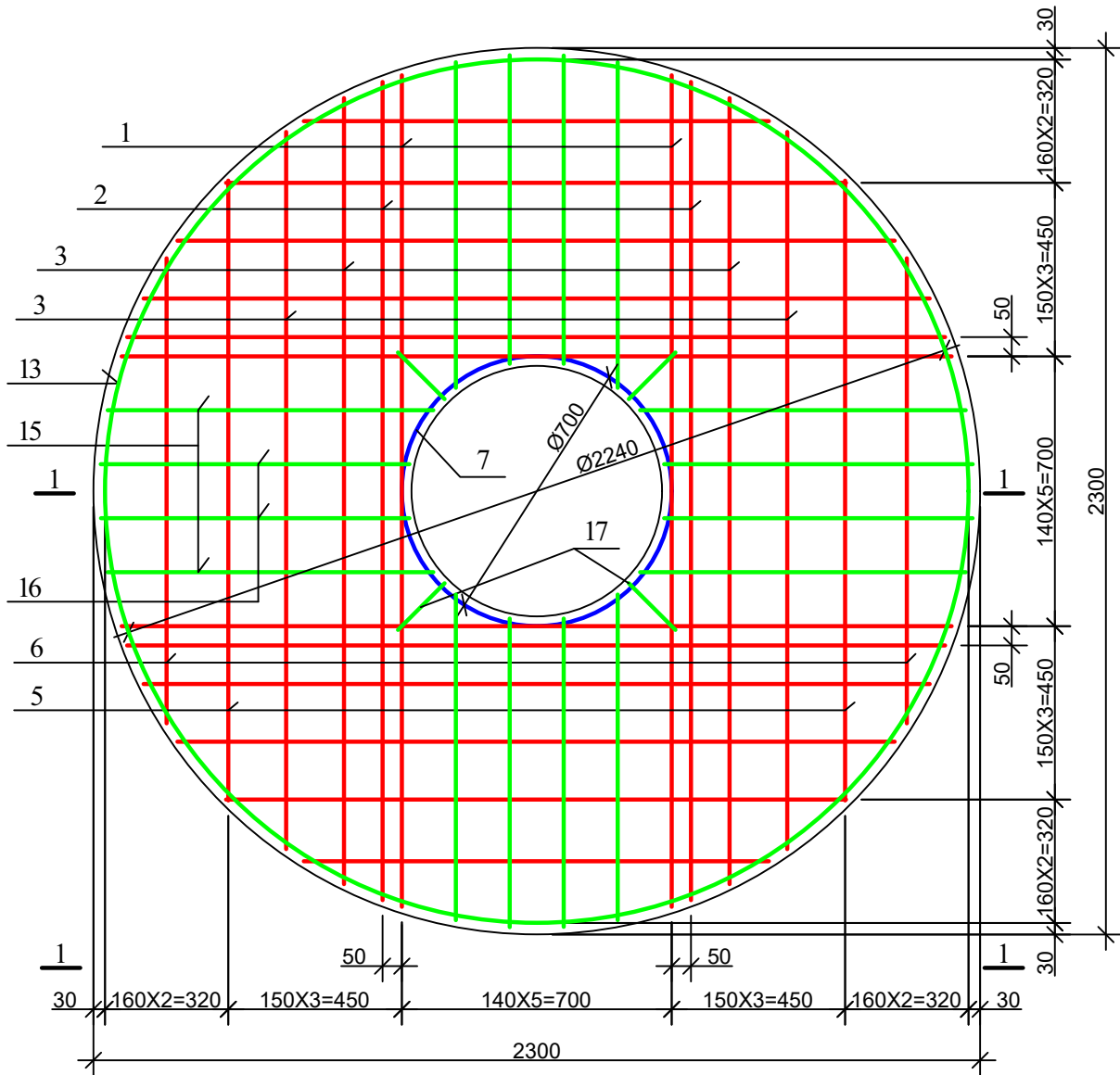
პროექტი შეამოწმა:
თეა სალია

თარიღი:

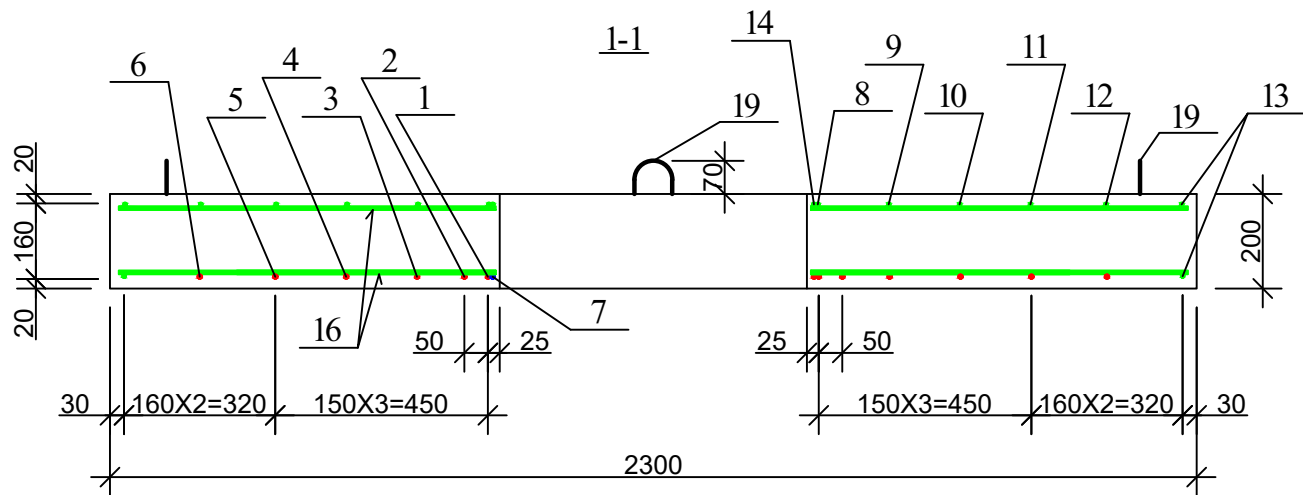
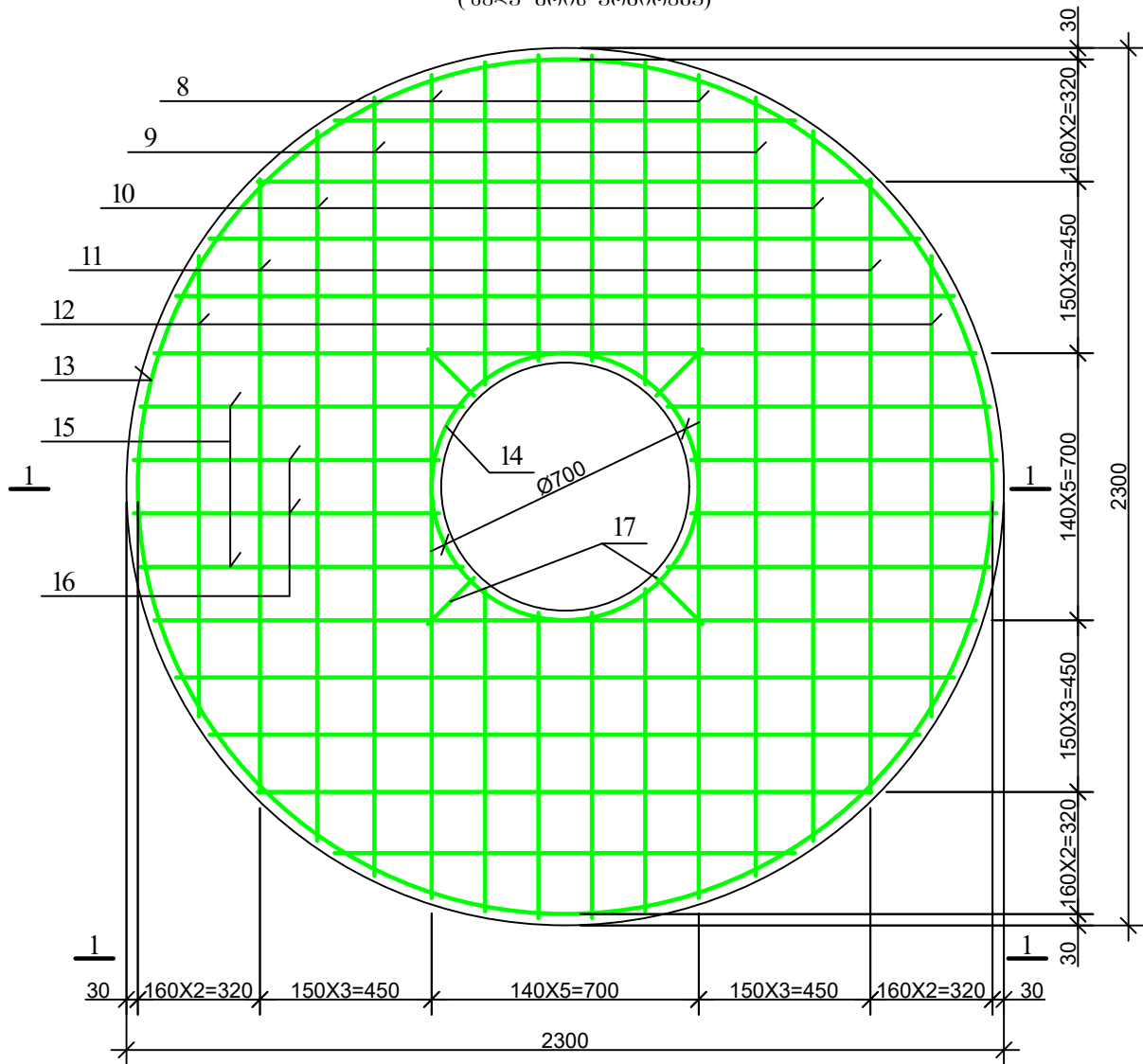
ჭის ანაკრები რკინაბეტონის
გადახურვის ფილა D=2000 მმ
(საყალიბე ნახაზი)

მასშტაბი	ფურცელი	ფორმატი
-	სკ-6	A3

ჰის ანაკრები რკინაბეტონის გადახურვის ფილა
(ძველა შრის არმირება)



ჰის ანაკრები რკინაბეტონის გადახურვის ფილა
(ზედა შრის არმირება)



დამკვეთი: (#)
ბიზნესცენტრების განვითარების
დეპარტამენტი

შემსრულებელი:
ტექნიკური ექსპერტიზისა და
პროექტირების დეპარტამენტი

პროექტის დასახელება:

პროექტი მოამზადა:
გოჩა გელაშვილი

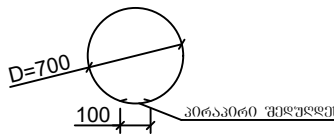

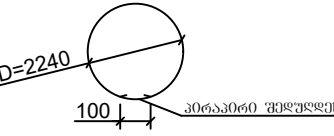
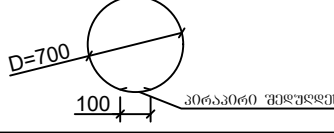
პროექტი შეამოწმა:
თეა სალია

თარიღი:

ჰის ანაკრები რკინაბეტონის
გადახურვის ფილა D=2000 მმ
(არმირება)

მასშტაბი	ფურცელი	ფორმატი
-	სკ-7	A3

დეტალების უწყისი

პოზ.	მ ს კ ი ზ ი
7	
8	
13	
14	

ჭის ანაკრები რკინაბეტონის გადახურვის ფილის სპეციფიკაცია

პოზ.	ა ღ ნ ი შ ვ ნ ა	დ ა ს ა ხ ე ლ ე ბ ა	რ ა ო დ.	მასა ერთ. კვ	შენიშვნა	
		დეტალები				
1		Φ 16 A500c L=2150	4	3.40	13.59კვ	69.46კვ
2		L=2120	4	3.35	13.40კვ	
3		L=2040	4	3.22	12.89კვ	
4		L=1860	4	2.94	11.76კვ	
5		L=1610	4	2.54	10.18კვ	
6		L=1210	4	1.91	7.65კვ	
7*		Φ 12 A500c L=2300	1	2.05	2.05კვ	36.37კვ
8*		Φ 8 A240c L=2480	4	0.99	3.97კვ	
9		L=2040	4	0.82	3.26კვ	
10		L=1860	4	0.74	2.98კვ	
11		L=1610	4	0.64	2.58კვ	
12		L=1210	4	0.48	1.94კვ	
13*		L=7040	2	2.82	5.63კვ	
14*		L=2300	1	0.92	0.92კვ	
15		L=850	16	0.34	5.44კვ	
16		L=800	16	0.32	5.12კვ	
17		L=170	8	0.07	0.56კვ	
18*		L=600	8	0.24	1.92კვ	
19*		Φ 10 A500c L=1200	4	0.74	2.98კვ	3.48კვ
20		L=100	8	0.06	0.5კვ	
		მასალები				
		ბეტონი კლასით B22.5			0.77 მ ³	



დამკვეთი: (#)
ბიზნესცენტრების განვითარების
დეპარტამენტი

შემსრულებელი:
ტექნიკური ექსპერტიზისა და
პროექტირების დეპარტამენტი

პროექტის დასახელება:

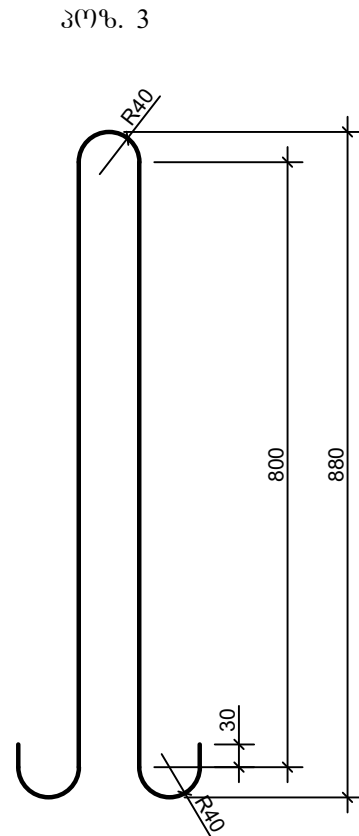
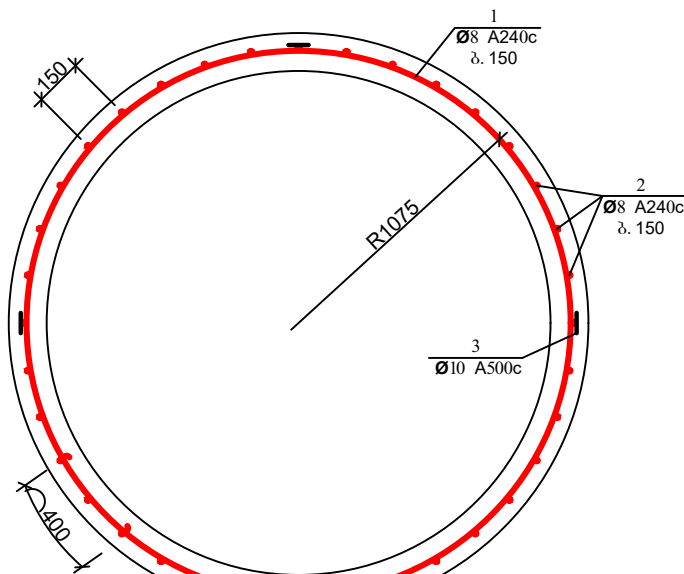
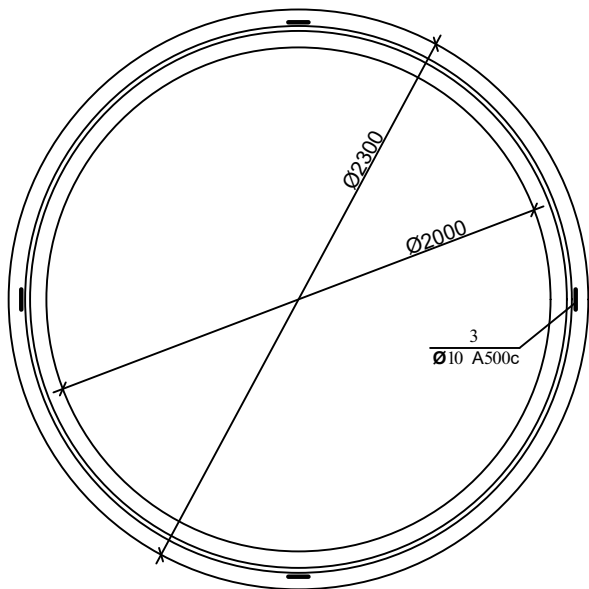
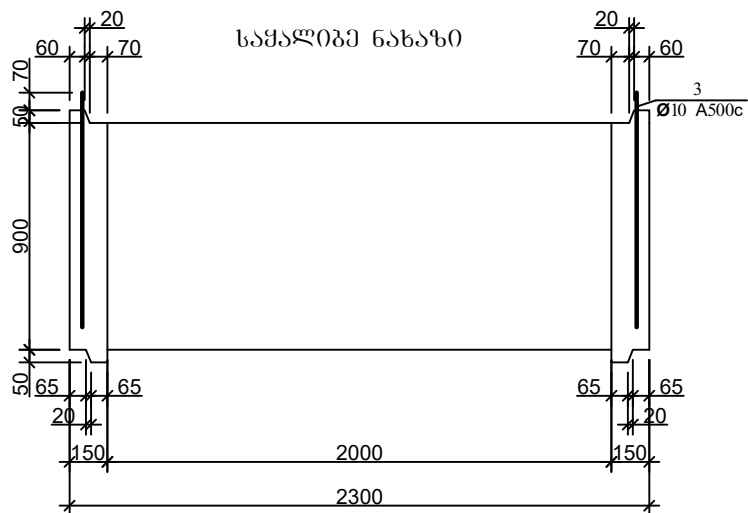
პროექტი მოამზადა:
გოჩა გელაშვილი

პროექტი შეამოწმა:
თეა სალია

თარიღი:

ჭის ანაკრები რკინაბეტონის
გადახურვის ფილა D=2000 მმ
სპეციფიკაცია

მასშტაბი	ფურცელი	ფორმატი
-	სკ-8	A3



ჭის ანაკრები რკინაბეტონის რბოლის სპეციფიკაცია

დეტალების უწყისი

პოზ.	ქ ს კ ი ზ ი
1	

პოზ.	ა ღ ნ ი შ ვ ნ ა	დ ა ს ა ხ ე ლ ე ბ ა	რ ა ო ლ.	მ ა ს ა მ რ თ. კ ბ	შ ე ნ ი შ ვ ნ ა	
		დეტალები				
1		Φ 8 A240c L=7350	7	2.94	20.58კბ	36.33კბ
2		L=870	45	0.35	15.75კბ	
3*		Φ 10 A500c L=1980	4	1.23	4.91კბ	
		მასალები				
		ბეტონი კლასით B22.5				0.96 მ ³

დამკვეთი: (#)

ბიზნესცენტრების განვითარების დეპარტამენტი

შემსრულებელი:

ტექნიკური ექსპერტიზისა და პროექტირების დეპარტამენტი

პროექტის დასახელება:

პროექტი მოამზადა:

გოჩა გელაშვილი

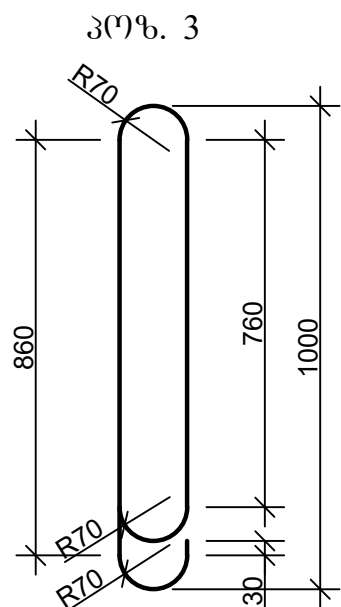
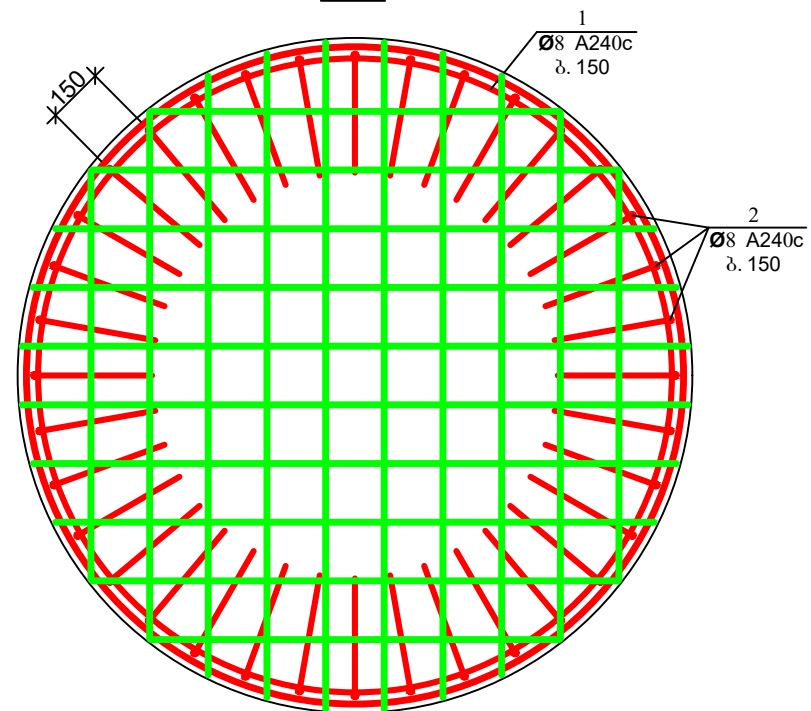
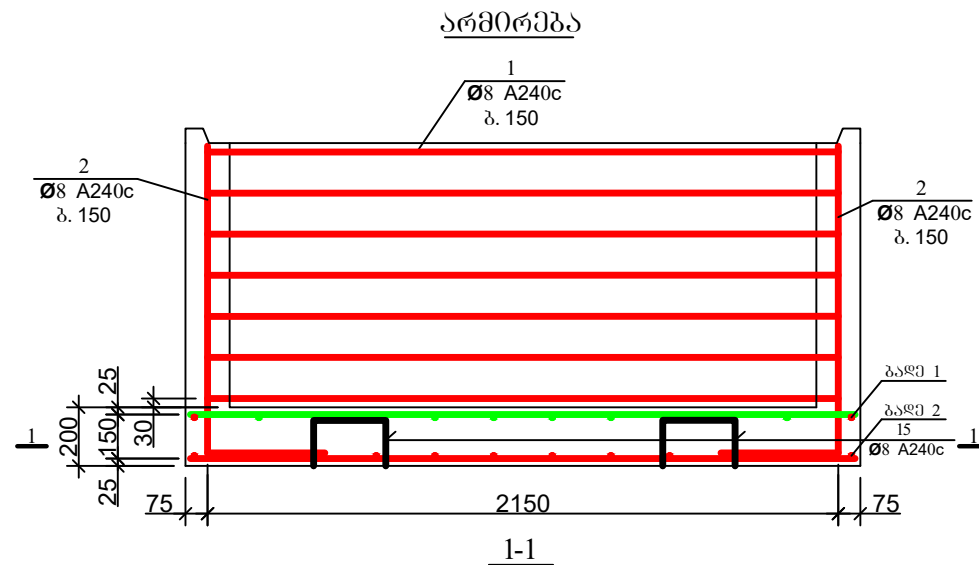
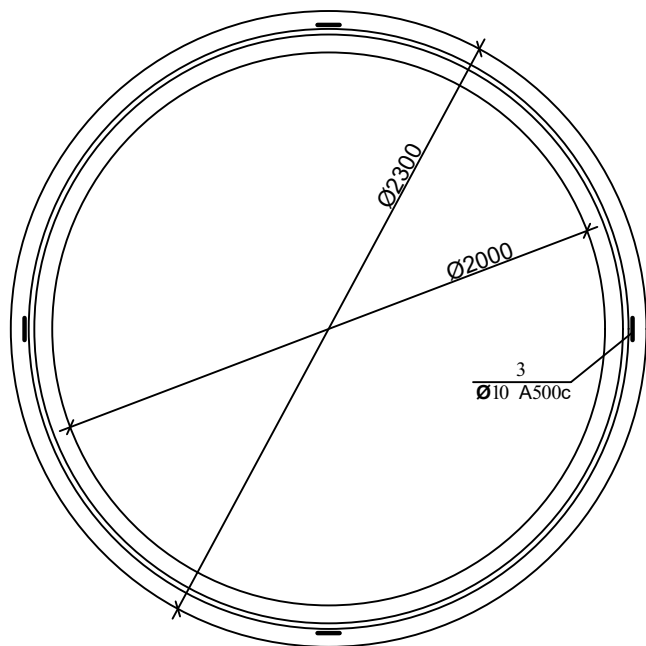
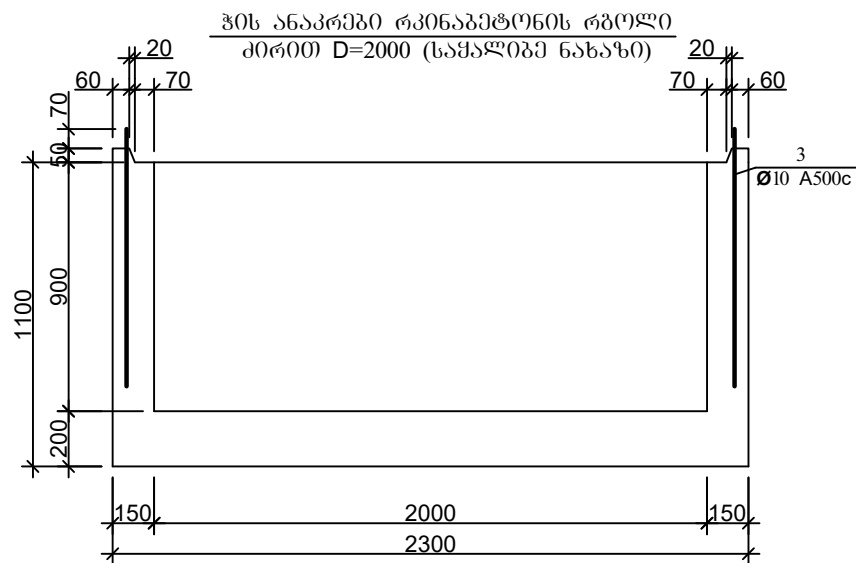
პროექტი შეამოწმა:

თეა სალია

თარიღი:

ჭის ანაკრები რკინაბეტონის რბოლი D=2000 მმ H=900 მმ

მასშტაბი	ფურცელი	ფორმატი
-	სკ-9	A3



დამკვეთი: (#)
ბიზნესცენტრების განვითარების
დეპარტამენტი

შემსრულებელი:
ტექნიკური ექსპერტიზისა და
პროექტირების დეპარტამენტი

პროექტის დასახელება:

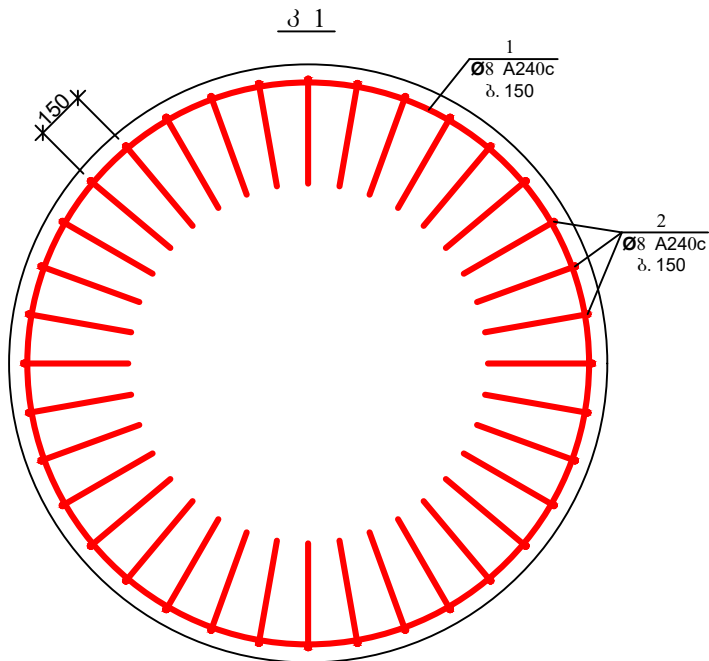
პროექტი მოამზადა:
გოჩა გელაშვილი

პროექტი შეამოწმა:
თეა სალია

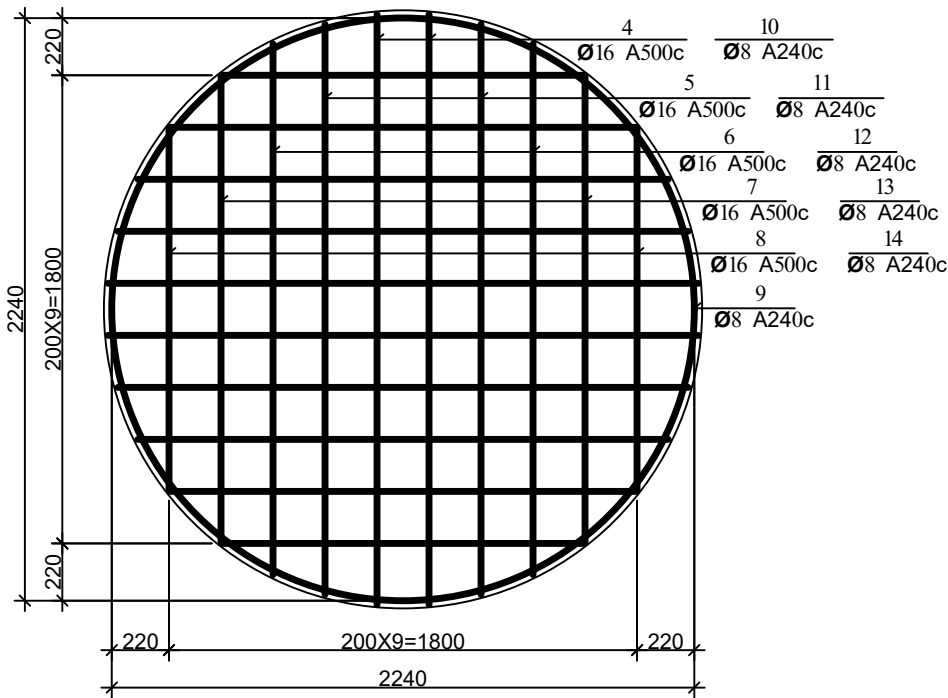
თარიღი:

ჰის ანაკრები რკინაბეტონის
რგოლი ძირით D=2000 მმ H=900
მმ

მასშტაბი	ფურცელი	ფორმატი
-	სკ-10	A3



ბაღე 1; ბაღე 2



ღეტაღების უწყისი

პოზ.	ე ს კ ი ზ ი
1	
2	
9	
15	

ჰის ანაღრები რკინაბეტონის რბოღის კირიო სპეცირიკაციი

პოზ.	ა ღ ნ ი შ ვ ნ ა	ღ ა ს ა ხ ე ლ ე ბ ა	რად.	მასა ერთ. კბ	შენიშვნა
		ღეტაღები			
3*		Φ 14 A500c L=2350	4	2.84	11.37კბ
4	ბაღე 1	Φ 16 A500c L=2260	4	3.57	14.28კბ
5	ბაღე 1	L=2200	4	3.48	13.90კბ
6	ბაღე 1	L=2040	4	3.22	12.89კბ
7	ბაღე 1	L=1800	4	2.84	11.38კბ
8	ბაღე 1	L=1400	4	2.21	8.85კბ
1*	კ 1	Φ 8 A240c L=7350	7	2.94	20.58კბ
2*	კ 1	L=1450	45	0.58	26.1კბ
9*		L=7200	2	2.88	5.76კბ
10	ბაღე 2	L=2260	4	0.90	3.62კბ
11	ბაღე 2	L=2200	4	0.88	3.52კბ
12	ბაღე 2	L=2040	4	0.80	3.20კბ
13	ბაღე 2	L=1800	4	0.72	2.88კბ
14	ბაღე 2	L=1400	4	0.56	2.24კბ
15*		L=1030	5	0.41	2.05კბ
		მასაღები			
		ბეტონი კლასიი B22.5			1.76 მ³



დამკვეთი: (#)

ბიზნესცენტრების განვითარების
დეპარტამენტი

შემსრულებელი:

ტექნიკური ექსპერტიზისა და
პროექტირების დეპარტამენტი

პროექტის დასახელება:

პროექტი მოამზადა:

გოჩა გელაშვილი

პროექტი შეამოწმა:

თეა საღია

თარიღი:

ჰის ანაღრები რკინაბეტონის
ძირი D=2000 მმ; სპეცირიკაცია


მასშტაბი	ფურცელი	ფორმატი
-	სკ-11	A3

სამუშაოების შესრულების მეთოდოლოგია წყალსადენი


სამუშაოების შესრულების მეთოდოლოგია (წყალსადენი)		
1.	ტიპური მრგვალი ჭების კონსტრუქციული ელემენტების (საძირკვლის, რგოლების და ფილების) მოწყობა და დამუშავება	გვ-1
2.	მიწის თხრილის და ჭის ქვაბულის გამაგრების კვანძი	გვ-2
3.	ინერტული მასალები	გვ-3
4.	მილების შედუღება	გვ-4
5.	თხრილის შევსების მეთოდოლოგია	გვ-5
6.	საპროექტო ქსელის მოწყობა, გარეცხვა და ჰიდრავლიკური გამოცდა	გვ-6
7.	ღამის სამუშაოები და ნარჩენების მართვა	გვ-7
8.	დროებითი შენობა ნაგებობები	გვ-8
9.	მობილიზაცია და სამშენებლო მოედნის მოწესრიგება	გვ-9

ტიპური მრგვალი ჭების კონსტრუქციული ელემენტების (საძირკვლის, რგოლების და ფილების)
მოწყობა და დამუშავება

ჭის რგოლებს შორის ჰიდროსაიზოლაციო მასალის
მოწყობის კვანძი

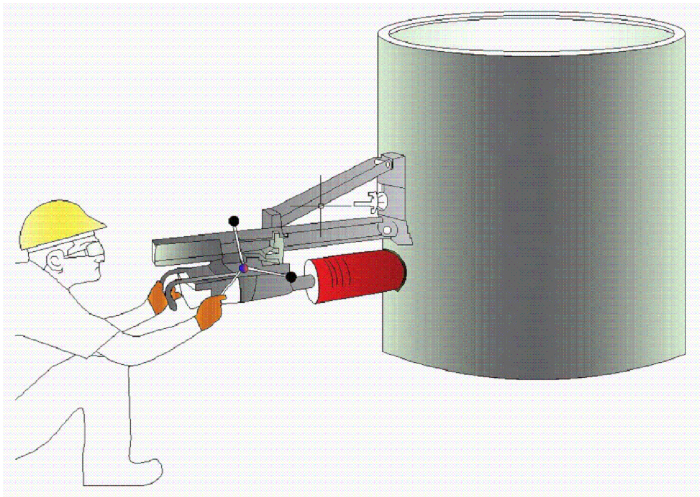


ჭის გადაბმის ადგილას
პენეზარის მოწყობა

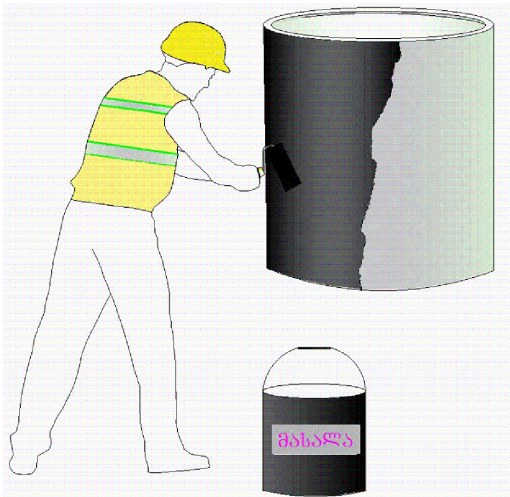


ჭის გადაბმის ადგილას
პენეზარის მოწყობა

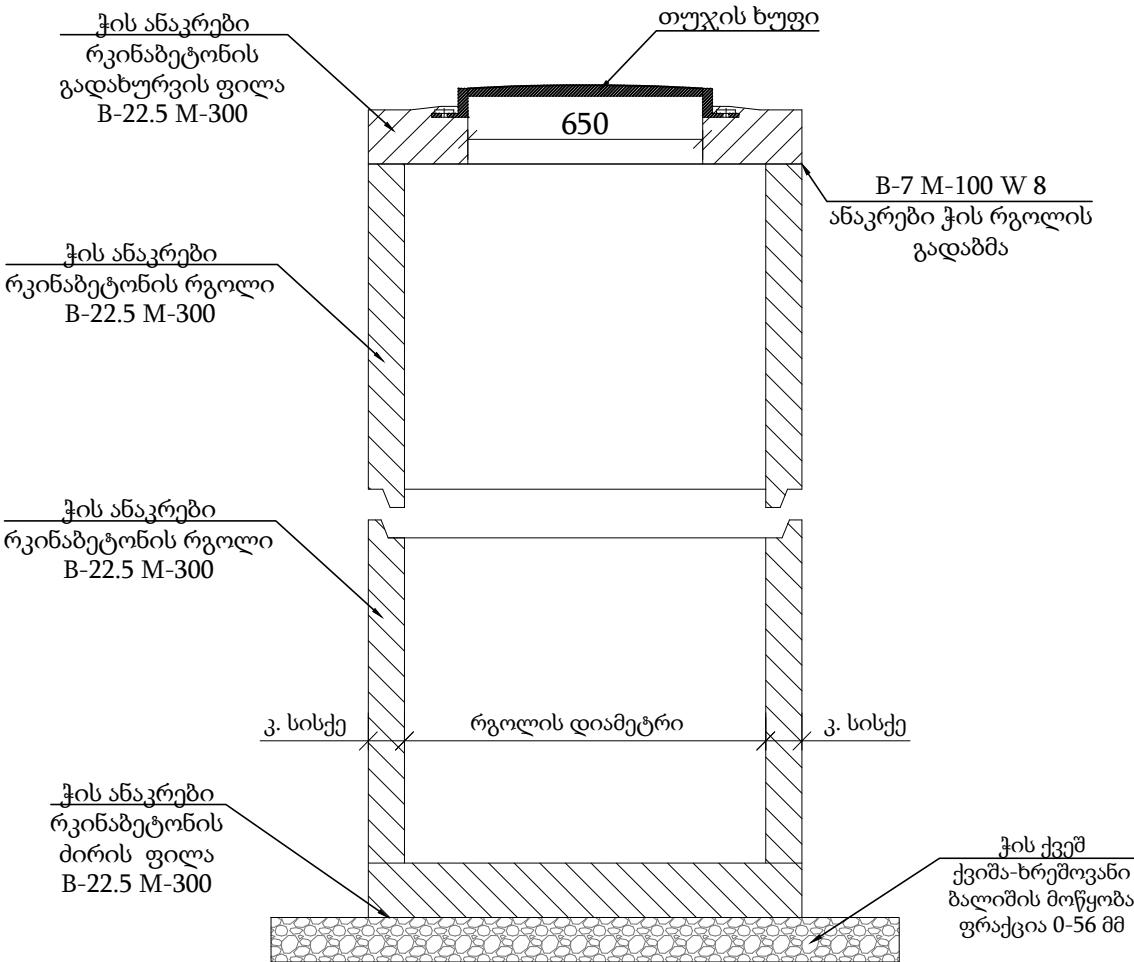
ბეტონის ჭის კედელში მილის შეჭრისთვის
ხვრეტის მოწყობა



ჭის გარე ზედაპირის დამუშავება
ჰიდროსაიზოლაციო მასალით



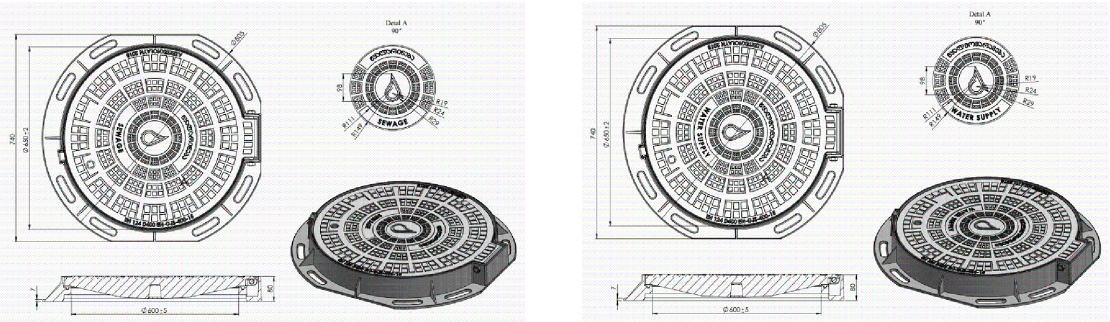
რკინაბეტონის სტანდარტული ჭა



ჭები

- ანაკრები რკინა ბეტონის ჭების ელემენტების ტრანსპორტირება განხორციელდეს მაქსიმალური სიფრთხილით.
- სამონტაჟო სამუშაოების დაწყებამდე შემოწმდეს ანაკრები რკინა-ბეტონის ჭის ელემენტების მარკირება და არმირება.
- დაუშვებელია კონსტრუქციული ზხარის მქონე რკინა-ბეტონის ელემენტების გამოყენება.
- ძირის ფილის მონტაჟამდე პროექტით გათვალისწინებული ქვიშა-ხრეშოვანი ფენა დაიტკეპნოს არანაკლებ 98 %-ით.
- ჭის გარე ზედაპირი დამუშავდეს ჰიდროსაიზოლაციო მასალით.
- ქვაბულის შევსების დროს, არ უნდა დაზიანდეს ჰიდროსაიზოლაციო მასალით დამუშავებული ჭის გარე ზედაპირი.
- ჭაში ფასონური ნაწილების მონტაჟის დროს გასათვალისწინებელია მწარმოებლის რეკომენდაციები.
- ჭაში ლითონის ელემენტები დამუშავდეს ანტიკოროზიული საიზოლაციო მასალით.
- ჭების ელემენტების გადაბმის ადგილები დამუშავდეს ქვიშა-ცემენტის ხსნარით B-7 M-100, W-8 წყალშეუღწევადი დანამატით.
- ჩობალსა და მილს შორის სივრცე ამოივსოს გაზინთული (გაპოხილი) თოკით.

თუჯის ხუფი



დამკვეთი (№):

შემსრულებელი:
ტექნიკური ექსპერტიზისა და
პროექტირების დეპარტამენტი


სამუშაოების შესრულების
მეთოდოლოგია

თარიღი: 2022 წელი

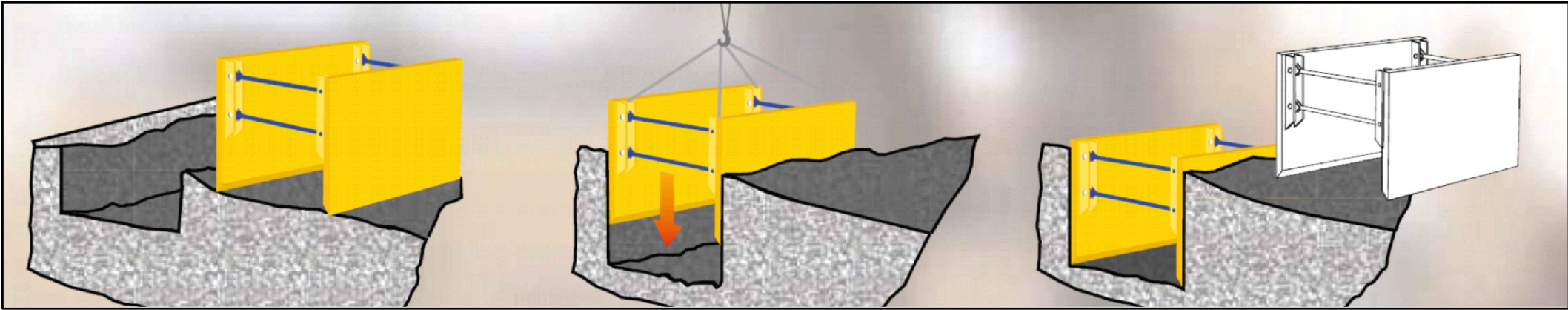
ტიპური მრგვალი ჭების
კონსტრუქციული ელემენტების
(საძირკვლის, რგოლების და ფილების)
მოწყობა და დამუშავება

მასშტაბი	ფურცელი	ფორმატი
	გვ-1	A3

მიწის თხრილის და ჭის ქვაბულის გამაგრების კვანძი



შენიშვნა: საპროექტო ქსელის $h \geq 1.5$ მ-ს ჩაღრმავების შემთხვევაში საჭიროა მიწის თხრილის და ჭის ქვაბულის კედლების გამაგრება.



დამკვეთი (№):		
შემსრულებელი: ტექნიკური ექსპერტიზისა და პროექტირების დეპარტამენტი		
სამუშაოების შესრულების მეთოდოლოგია		
თარიღი: 2022 წელი		
მიწის თხრილის და ჭის ქვაბულის გამაგრების კვანძი		
მასშტაბი	ფურცელი	ფორმატი
	გვ-2	A3

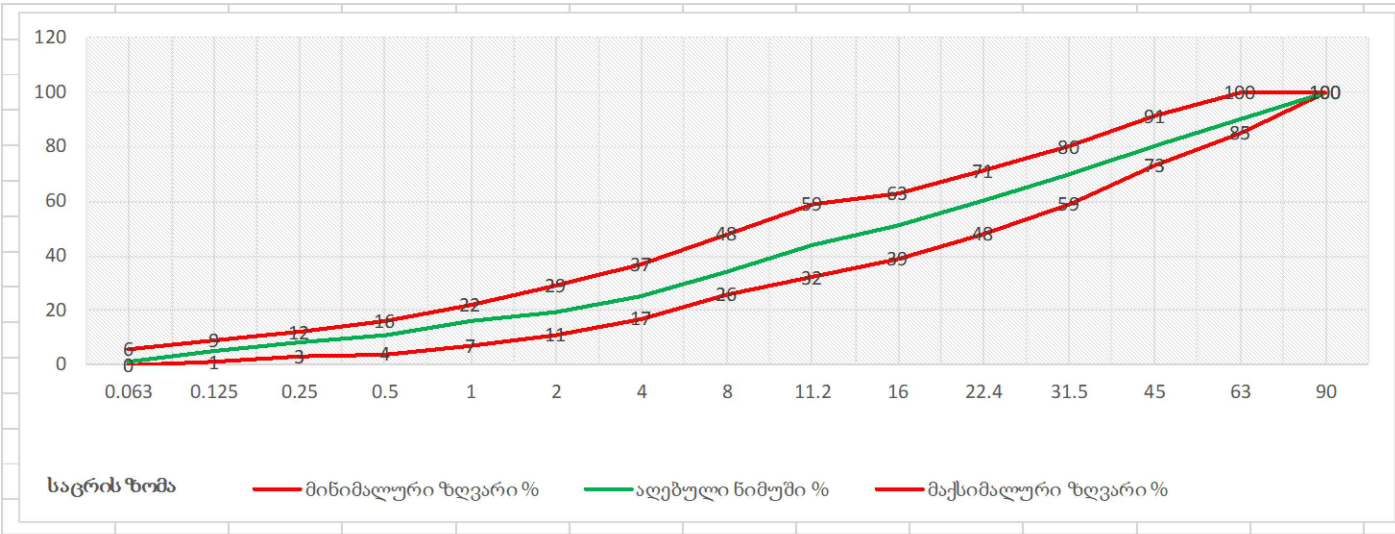
ინერტული მასალები

ქვიშა

პროექტი ითვალისწინებს ქვიშას ფრაქციით 0.5-5 მმ. ქვიშის ფიზიკო- მექანიკური მახასიათებლები უნდა შეესაბამებოდეს ГОСТ 8736-2014 სტანდარტს.

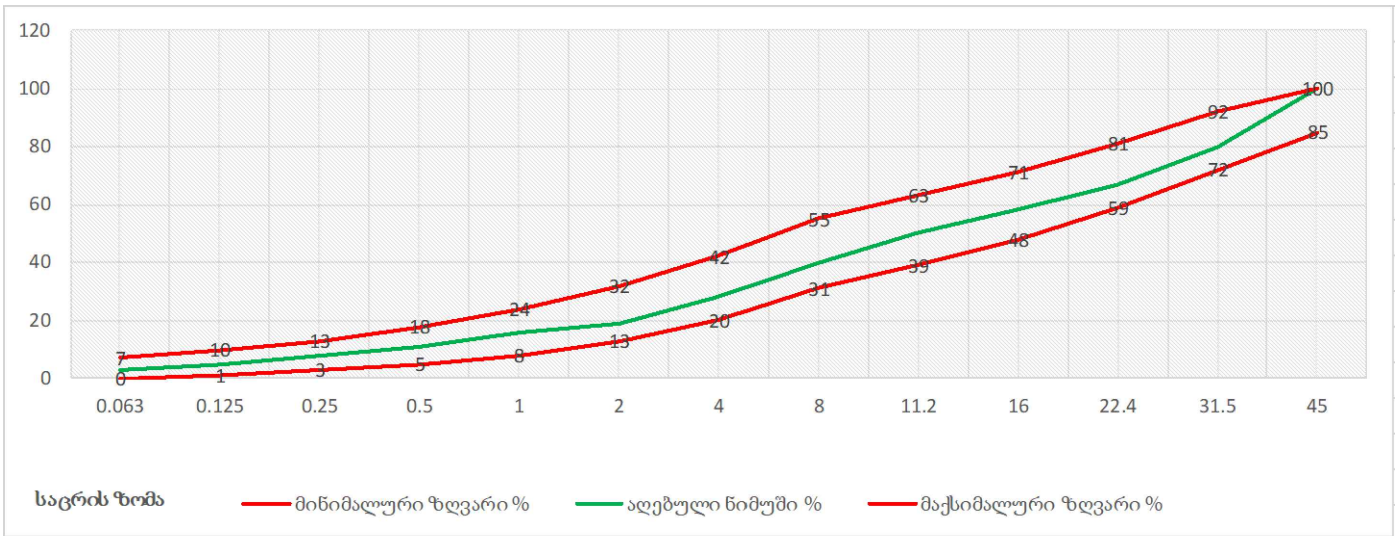
ქვიშა-ხრეშოვანი ნარევი

პროექტი ითვალისწინებს მდინარის ქვიშა-ხრეშოვან ნარევს ფრაქციით 0-80 მმ , 0-120. ქვიშა-ხრეშოვანი ნარევის ფიზიკო-მექანიკური მახასიათებლები უნდა შეესაბამებოდეს წინამდებარე დიაგრამაზე წარმოდგენილ მინიმალურ და მაქსიმალურ ზღვრებს.



ფრაქციული ღორღი

პროექტი ითვალისწინებს ღორღს ფრაქციით 0 - 40 მმ. ფრაქციული ღორღის ფიზიკო-მექანიკური მახასიათებლები უნდა შეესაბამებოდეს წინამდებარე დიაგრამაზე წარმოდგენილ მინიმალურ და მაქსიმალურ ზღვრებს.



ასფალტი

ასფალტო-ბეტონის საფარი უნდა აკმაყოფილებდეს GOST 9128-2013სტანდარტის მოთხოვნებს.

მსხვილმარცვლოვანი: ტკეპნის კოეფიციენტი ≥ 98 %
წვრილმარცვლოვანი: ტკეპნის კოეფიციენტი ≥ 99 %

ფორიანობა 5 - 10 %
ფორიანობა 2.5 - 6.5%



დამკვეთი (№):

შემსრულებელი:
ტექნიკური ექსპერტიზისა და
პროექტირების დეპარტამენტი

სამუშაოების შესრულების
მეთოდოლოგია

თარიღი: 2022 წელი

ინერტული მასალები

მასშტაბი	ფურცელი	ფორმატი
	გვ-3	A3


მიღების შედეგები

პოლიეთილენის მიღები შედეგადეს ელ.ფუზური ("კოდის"), ან პირაპირი შედეგების აპარატით. ელ. ფუზური შედეგების ("კოდის") აპარატი შედეგება შემდეგი ნაწილებისგან:

- 1. აპარატი
- 2. გადამყვანები/ ჩიბუხები/
- 3. სკანერი
- 4. გენერატორი

შედეგების სამუშაოების დროს აუცილებელია შემდეგი ინვენტარის გამოყენება:

- 1. შესადლებელი ელ. ფიტინგი შეფუთულ მდგომარეობაში, რომელიც იხსნება მხოლოდ ინსტალაციის დროს
- 2. ფიქსატორი, რომელიც უზრუნველყოფს მილის წრიული ფორმის შენარჩუნებასა და უძრაობას.
- 3. ხელის ან მექანიკური საფხეკი(ხელის საფხეკი გამოიყენება Ø 110 მმ-მდე, მექანიკური - Ø 110 მმ და მეტი).
- 4. მილის საჭრელი
- 5. სადეზინფექციო ხსნარი
- 6. სუფთა ხელსახოცები
- 7. მარკერი



შემდეგებული უნდა იყოს სერტიფიცირებული.


პირა-პირა შედეგების მეთოდოლოგია

- 1. ცენტრატორი მუშაობდეს გამართულად; ყველა გადამჭერი დეტალი უნდა იყოს გამოყენებული.
- 2. გამაცხელებელი უთოს ზედაპირს, რომელიც დაფარულია ტეფლონის ფენით, არ უნდა აღენიშნებოდეს მექანიკური დაზიანებები.
- 3. შემდეგებული უნდა ეყრდნობოდეს ცხრილს, სადაც მოცემულია ცალკეული სპეციფიკაციის მილისთვის კონკრეტული ინფორმაციები.
- 4. გენერატორი, რომელიც უწყვეტ რეჟიმში მიაწოდებს ელ.ენერგიას შედეგების აპარატს.



მიღების ტრანსპორტირება და ადგილზე დასაწყობება

- 1. მიღების ტრანსპორტირება განხორციელდეს მაქსიმალური სიფრთხილით, მექანიკური დაზიანებებისგან თავიდან არიდების მიზნით.
- 2. მიღები დასაწყობდეს ისე, რომ გარე საიზოლაციო შრე და მაერთებელი ნაწილები არ დაზიანდეს.
- 3. დაიგმანოს დასაწყობებული მილის ბოლოები.
- 4. სამონტაჟო სამუშაოების დაწყებამდე დათვალიერდეს მილის ვიზუალური მხარე და დადასტურდეს მისი შესაბამისობა პროექტთან და სტანდარტებთან.



დამკვეთი (№):

შემსრულებელი:
ტექნიკური ექსპერტიზისა და
პროექტირების დეპარტამენტი

სამუშაოების შესრულების
მეთოდოლოგია

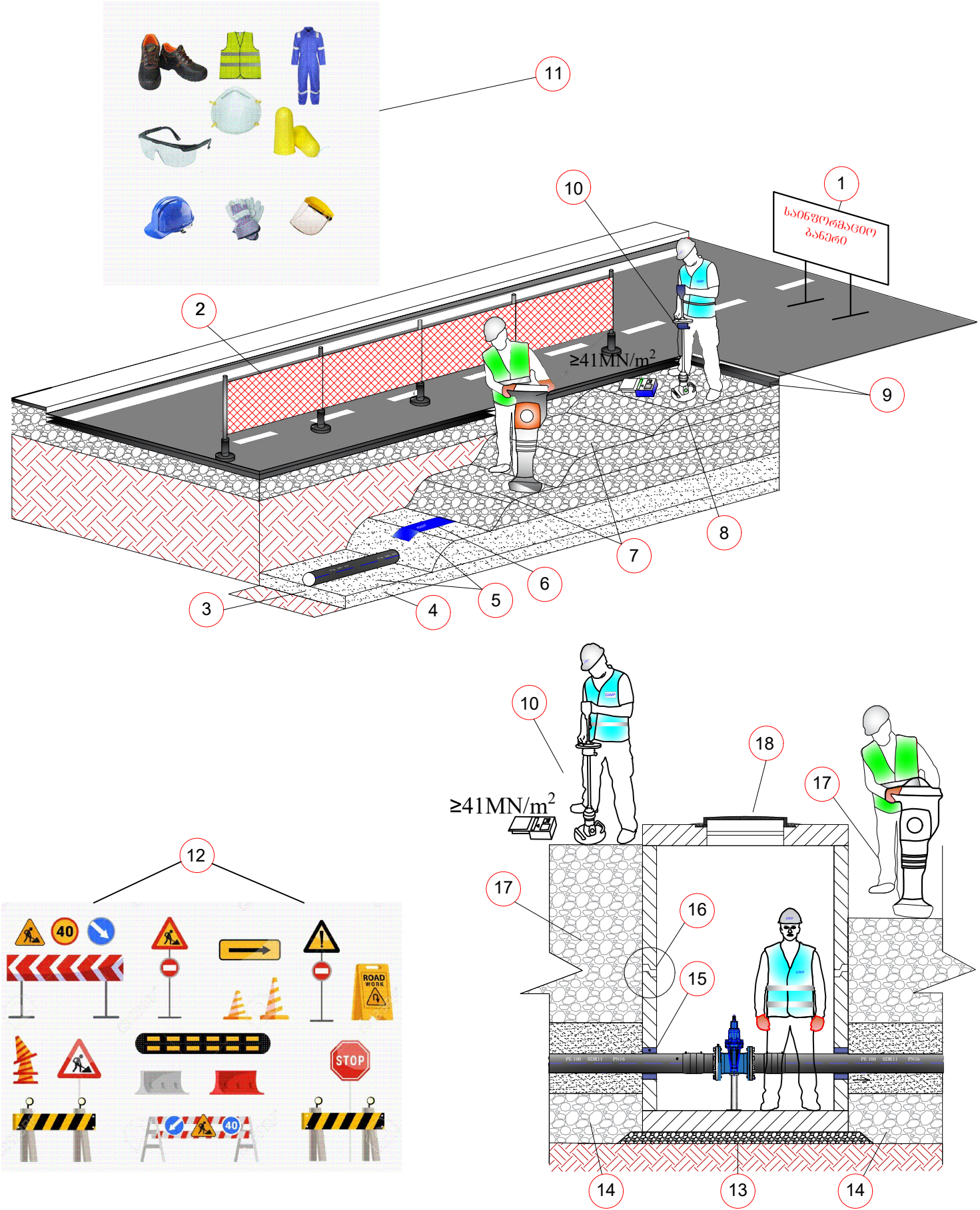
თარიღი: 2022 წელი

მიღების შედეგები

მასშტაბი	ფურცელი	ფორმატი
	გვ-4	A3

თხრილის შევსების მეთოდოლოგია

- 1. სამშენებლო სამუშაოების მიმდინარეობის დროს სამშენებლო მოედანზე განთავსდეს საინფორმაციო ბანერი.
- 2. თხრილი შემოიფარგლოს უსაფრთხოების დამცავი ჯებირებით.
- 3. დაიტკეპნოს მილის ძირი.
- 4. მოეწყოს ქვიშის ბალიში და დაიტკეპნოს.
- 5. მილსადენის თხრილში მონტაჟის შემდეგ, მილის გვერდები ამოივსოს ქვიშით და დაიტკეპნოს; გვერდების დატკეპნის შემდეგ მილის ზურგი დაიფაროს ქვიშით და დაიტკეპნოს მსუბუქი სატკეპნით.
- 6. ქვიშის თავზე მოეწყოს გამაფრთხილებელი ლენტი.
- 7. მოეწყოს ქვიშა-ხრეშოვანი ნარევის ფენები, თითოეული არაუმეტეს 30 სმ და დაიტკეპნოს 95-98 %.
- 8. მოეწყოს ფრაქციული ღორღის ფენა და დაიტკეპნოს არაუმცირეს 98%.
- 9. ფრაქციული ღორღის ზედაპირი დამუშავდეს ბიტუმით და დაიგოს ასფალტის მსხვილმარცვლოვანი ფენა არაუმცირეს 98 % ტკეპნით და წვრილმარცვლოვანი საცვეთი ფენა - არაუმცირეს 99 % ტკეპნით.
- 10. ტკეპნის კოეფიციენტები შემოწმდეს.
- 11. სამშენებლო მოედანზე მყოფმა პირებმა უნდა ატარონ შრომის უსაფრთხოების დამცავი საშუალებები.
- 12. სამშენებლო სამუშაოების მიმდინარეობის დროს სამშენებლო მოედანზე და მის მიმდებარედ განთავსდეს სამუშაო პროცესის აღმნიშვნელი შსაბამისი საგზაო გამაფრთხილებელი ნიშნები (ნიშნების რაოდენობა და ტიპები არ არის ლიმიტირებული).
- 13. ჭის ძირის მონტაჟამდე საფუძველი მოშანდაკდეს და დაიტკეპნოს.
- 14. ჭის ირგვლივ ქვაბული ქვიშის ბალიშამდე შეივსოს ქვიშა-ხრეშოვანი ნარევით.
- 15. ჩოხალსა და მილს შორის სივრცე შეივსოს გაპოხილი მენძითა და სპეცსაიზოლაციო ხსნარით, ან ალტერნატიული მასალით პროექტის ავტორთან შეთანხმებით.
- 16. ჭის ანაკრები ელემენტების გადაბმის ადგილები დამუშავდეს საიზოლაციო მასალით.
- 17. ჭის ირგვლივ ქვაბული შეივსოს ქვიშა-ხრეშოვანი ნარევით, არაუმეტეს 30 სმ ფენებად და დაიტკეპნოს 95-98 %.
- 18. ჭის გადახურვის ფილა მოეწყოს ისე, რომ თუჯის ზუფის ნიშნული გაუთანაბრდეს გზის ნიშნულს.



დამკვეთი (№):

შემსრულებელი:
ტექნიკური ექსპერტიზისა და
პროექტირების დეპარტამენტი

სამუშაოების შესრულების
მეთოდოლოგია

თარიღი: 2022 წელი

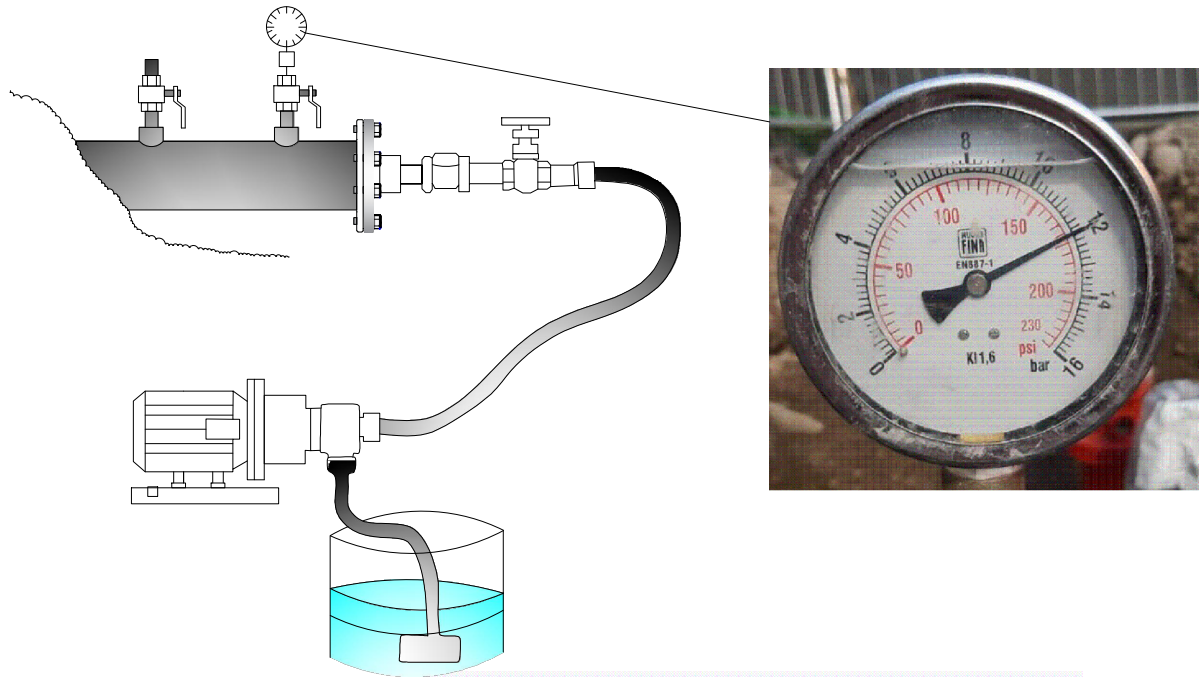
თხრილის შევსების
მეთოდოლოგია

მასშტაბი	ფურცელი	ფორმატი
	გვ-5	A3

საპროექტო ქსელის მოწყობა, გარეცხვა და ჰიდრავლიკური გამოცდა

ჰიდრავლიკური გამოცდა

- 1. წყალსადენის მილი გამოიცადოს 12 ბარზე 4 საათიან უწყვეტ რეჟიმში.
- 2. ტესტირების შედეგები ჩაითვალოს დადებითად, თუ 4 საათიან უწყვეტ რეჟიმში წნევის დანაკარგი არ იქნება 0.1 ბარზე მეტი.
- 3. მანომეტრი უნდა იყოს კალიბრირებული.



მილსადენის გარეცხვა

- 1. დაუშვებელია მოწყობილი მილსადენის ექსპლუატაციაში მიღება და მომხმარებლისთვის წყლის მიწოდება, ვიდრე არ დაფიქსირდება მილსადენის რეცხვისას აღებული ლაბორატორიული სინჯების დადებითი შედეგები.

ქსელის გადაერთება

- 1. გარეცხვისა და ჰიდრავლიკური გამოცდის დადებითი შედეგების შემდეგ შესაძლებელია საპროექტო ქსელის დაერთება არსებულ ქსელთან.
- 2. გადაერთების სამუშაოების დაწყებამდე დაზუსტდეს არსებული მილის ტიპი და ტექნიკური მახასიათებლები.
- 3. გადაერთებითი სამუშაოების დამის საათებში შესრულების დროს სამუშაო განათდეს სათანადოდ.
- 4. გადაერთების სამუშაოების მიმდინარეობისას ქვაბულში წყლის დღვრის შემთხვევაში, ჩანაცვლდეს სველი ინერტული მასალა და ქვაბული შეივსოს პროექტით გათვალისწინებული მეთოდოლოგიის შესაბამისად.
- 5. გადაერთების სამუშაოები აწარმოოს სერთიფიცირებულმა შემდუღებელმა.

ლაბორატორიული ანალიზის აქტი

კონტრაქტორი:
პროექტის კომპი:
პროექტის დასაბუთება:
ხელშეკრულების ნომერი:
ნაშულის დასაბუთება:
ნაშულის აღების დრო:
ანალიზის დაწყების დრო:
ანალიზის დასრულების დრო:

ნორმატიული დოკუმენტი ეყრდნობა სასშელო წყლის ტექნიკური რეგლამენტისა (საქართველოს მთავრობის დადგენილება N 58; 15.01.14) და წყლის სინჯის აღების სანიტარულ წესებს (საქართველოს მთავრობის დადგენილება N 26; 03.01.14)

N#	გამოსაკვლევი მაჩვენებელი	საზომი ერთეული	ნორმატივი არა უმეტეს	მიღებული შედეგი
ორგანოლექტიკური მაჩვენებლები				
1	სუნი	ხალი	2	
2	გემი	ხალი	2	
3	დერაინია	გრადუსი	15	
4	სიმღერივე	მგ/ლ	2.0	
ქიმიური მაჩვენებლები				
5	წყალბადის მაჩვენებელი	pH	6-9	
6	ამიაკი	მგ/ლ	-	
7	ნიტრიტები (NO ₂)	მგ/ლ	0.2	
8	ნიტრატები (NO ₃)	მგ/ლ	50	
9	ქლორი ნაოქამი	მგ/ლ	0.3-0.5	
10	ქლორიდები (Cl ⁻)	მგ/ლ	250	
11	პერმანგანატული ყანვადობა	მგ O ₂ /ლ	3.0	
მიკრობიოლოგიური მაჩვენებლები				
12	საერთო კოლიფორმული ბაქტერიები	ყწე 300 მლ-ში	არ დაიშვება	
13	ნაფი	ყწე 300 მლ-ში	არ დაიშვება	
14	მუზოფილური აერობები და ფაუკალატური ანაერობები	ყწე 1 მლ-ში 37°C	20	
15	მუზოფილური აერობები და ფაუკალატური ანაერობები	ყწე 1 მლ-ში 22°C	100	

გამოღდის შედეგები სასშელო წყლის ნორმატივებს ☐ შეესაბამება ☐ არ შეესაბამება

ლაბორატორიის უფროსი: საშელო, გვარი



დამკვეთი (N#):

შემსრულებელი:
ტექნიკური ექსპერტიზისა და პროექტირების დეპარტამენტი

სამუშაოების შესრულების მეთოდოლოგია

თარიღი: 2022 წელი

საპროექტო ქსელის მოწყობა, გარეცხვა და ჰიდრავლიკური გამოცდა

მასშტაბი	ფურცელი	ფორმატი
	გვ-6	A3

ღამის სამუშაოები და ნარჩენების მართვა

ღამის სამუშაოები

- 1. თანამშრომლები აღჭურვილი უნდა იყვნენ სამუშაოს და სეზონის შესაბამისი სპეცტანსაცმლით ამრეკლი ჩანართებით, სამუშაოს შესაბამისი ტიპის სპეცფეხსამცლით.
- 2. ტერიტორიაზე განთავსებული იყოს ამრეკლი შესრულების ყველა საჭირო გამაფრთხილებელი, ამკრძალავი და მიმითითებელი ნიშნები;
- 3. სამუშაო ადგილის განათება, უნდა მოეწყოს დადგენილი წესის მიხედვით EN 12464-1.
- 4. განათხარის ორივე მხარეს, უნდა დაყენდეს ციმციმა მაშუქები, ხოლო სამუშაოების წარმოების მანიშნებელი გამაფრთხილებელი ნიშნები, უნდა განთავდეს განათხარიდან/სამუშაო ადგილიდან 50 მ მოშორებით;
- 5. განათხარის შემოღობვა უნდა განხორციელდეს მყარი მოაჯირებით;
- 6. მძიმე ტექნიკის ოპერირება და სამუშაო ადგილზე გადაადგილება, უნდა გაკონტროლდეს მედროშის მიერ;
- 7. სამუშაოების წარმოების მუდმივი კონტროლი უნდა განხორციელდეს უსაფრთხოების თანამშრომლის მიერ.



ნარჩენების მართვა

- 1. მშენებლობისას გათვალისწინებული იყოს გარემოს დაცვის სფეროში საქართველოს კანონმდებლობით დადგენილი სამართლებრივი მარეგულირებელი ნორმები და წესები.
- 2. მასშტაბური ავარიის ან ნებისმიერი სახის გარემოს დაზინძურების შემთხვევაში აღდგეს გარემო პირვანდელ მდგომარეობაში.
- 3. არ დაიკარგოს პროექტის ფარგლებში მოხსნილი მიწის ნაყოფიერი ფენა (20 სმ).
- 4. მშენებლობისას წარმოქმნილი ნარჩენების მართვა განხორციელდეს საქართველოში მოქმედი კანონმდებლობის შესაბამისად.
- 5. მშენებლობისას გაფრქვევებმა, ზედაპირული წყლებისა და ნარჩენი წყლების ჩადინებამ არ გადააჭარბოს მოქმედი კანონმდებლობით დადგენილ ნორმებს.
- 6. მშენებლობის დროს ობიექტზე ადამიანის ჯანმრთელობისთვის საშიში სამშენებლო მასალების დემონტაჟის, ტრანსპორტირების და უტილიზაციის დროს გათვალისწინებულ იქნას მუშა პერსონალის ჯანმრთელობის და შრომის უსაფრთხოების ნორმები.



დამკვეთი (№):

შემსრულებელი:
ტექნიკური ექსპერტიზისა და
პროექტირების დეპარტამენტი

სამუშაოების შესრულების
მეთოდოლოგია

თარიღი: 2022 წელი

ღამის სამუშაოები და
ნარჩენების მართვა

მასშტაბი	ფურცელი	ფორმატი
	გვ-7	A3

დროებითი შენობა-ნაგებობები

СНIIиП 4.09-91

- 1. სამშენებლო ობიექტზე შესაძლებელი უნდა იყოს საინჟინრო პერსონალისათვის საოფისე სამუშაოების წარმოება და საზედამხედველო პერსონალთან შეხვედრების ორგანიზების შესაძლებლობა.
- 2. სამშენებლო ობიექტზე, შესაძლებელი უნდა იყოს სამშენებლო მასალებისა და ინვენტარისათვის დახურული დროებითი სასაწყობო შენობა ნაგებობის უზრუნველყოფა.
- 3. სამშენებლო ობიექტზე, მუშა პერსონალისათვის გასათვალისწინებელია დროებითი ბიო-ტუალეტების მოწყობა.



დამკვეთი (№):

შემსრულებელი:
ტექნიკური ექსპერტიზისა და
პროექტირების დეპარტამენტი

სამუშაოების შესრულების
მეთოდოლოგია

თარიღი: 2022 წელი

დროებითი შენობა ნაგებობები

მასშტაბი	ფურცელი	ფორმატი
	გვ-8	A3

მობილიზაცია და სამშენებლო მოედნის მოწესრიგება

მობილიზაცია

- 1. მობილიზაციის ფარგლებში, სამშენებლო არეალი შემოისაზღვროს დამცავი ჯებირებით, ან/და გამაფრთხილებელი ლენტებით, მოეწყოს საგზაო ნიშნები და განთავსდეს საინფორმაციო ბანერი.



სამშენებლო მოედნის მოწესრიგება

- 1. სამუშაოების დასრულების შემდეგ შემოწმდეს ყველა ფასონური ნაწილის მდგომარეობა.
- 2. ყველა ფასონური ნაწილი გაიწმინდოს.
- 3. სამშენებლო მოედანი სრულად გათავისუფლდეს სამშენებლო ტექნიკისგან და ნარჩენებისგან და აღდგეს პირვანდელ მდგომარეობამდე.
- 4. იმ შემთხვევაში თუ ხდება საგზაო ინფრასტრუქტურის მოწყობა, ასფალტის აღდგენა, ზედამხედველ ინჟინრის მიერ მიეცეს მითითება მშენებელს დასუფთავდეს და მოირეცხოს სამშენებლო მოედანი.



დამკვეთი (№):

შემსრულებელი:
ტექნიკური ექსპერტიზისა და
პროექტირების დეპარტამენტი

სამუშაოების შესრულების
მეთოდოლოგია

თარიღი: 2022 წელი

მობილიზაცია და სამშენებლო
მოედნის მოწესრიგება

მასშტაბი	ფურცელი	ფორმატი
	გვ-9	A3